



โครงการ

ก่อสร้างขยายนิเวศราจร ถนน คสล. 2 ข้าง

รหัสทางหลวง ชร - ถ 60 - 002

สายทางบ้านชีเหล็ก หมู่ที่ 4 - บ้านสันโค้งงาม หมู่ที่ 7

ต. จอมสวรรค์ อ. แม่จัน จ. เชียงราย



แบบ โครงสร้าง

ก่อสร้างอาคาร ๓ ชั้น ๓ ชั้น
รหัสทางหลวง รร - ๐๐ - ๐๐๒
ตามทางหลวงพิเศษหมายเลข ๔ - บ้านฉาง - ทุ่งใหญ่
๓. จอมพลถนอม กอชณิก ๑. ๒๕๓๑ ๑. ๒๕๓๑

เขียนแบบ/สำรวจ

นายเอกพงษ์ กอชณิก
นายช่างโยธาชำนาญงาน

ตรวจสอบ

นายสมชาย ธรรม
ผู้อำนวยการกองช่าง

ตรวจสอบ

นางพนัส พันธ์
รองปลัดกองการศึกษาเทศบาล

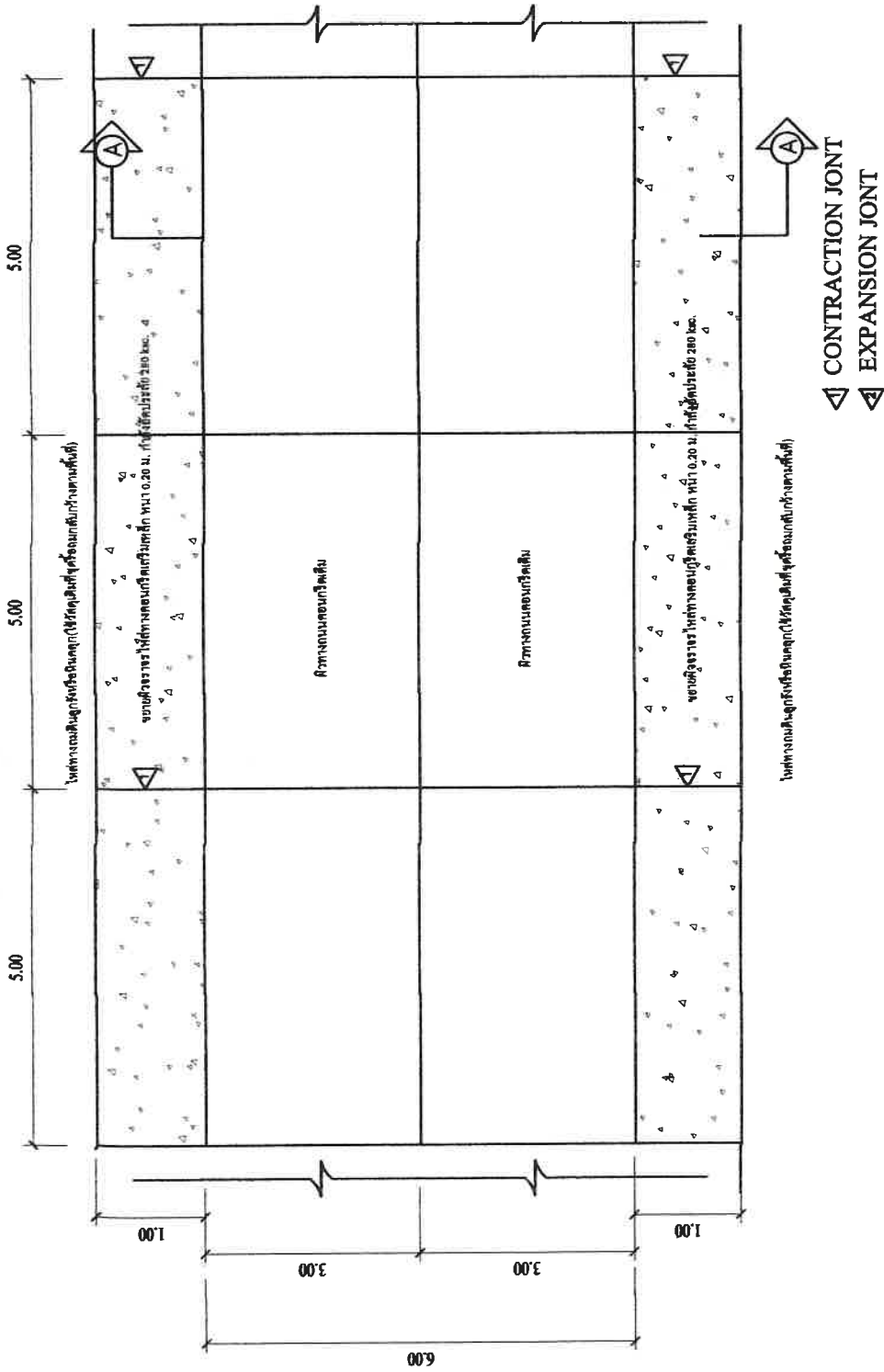
เห็นชอบ

นายวิชัย ไชยมงคล
ปลัดองค์การบริหารส่วนตำบล

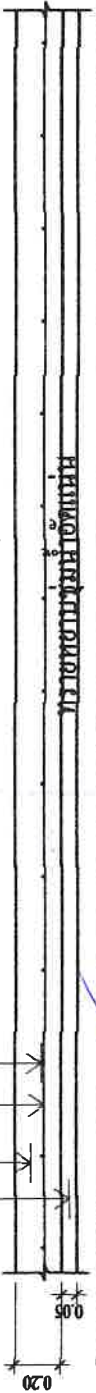
อนุมัติ

นายสมพงษ์ ชูเจริญ
นายกองค์การบริหารส่วนตำบลจอมสวรรค์

เห็นชอบ



ทราชมรรคองพื้นที่ หนาไม่น้อยกว่า 0.05 ม.
คอนกรีตเสริมเหล็ก หนา 0.20 ม. กำลังอัดประลัย 280 ksc.
มีผลการทดสอบค่าแรงของเหล็กเสริมเหล็ก 14 วัน (รับกำลังได้ไม่น้อยกว่า 80 %.)
ตะแกรงเหล็ก WIRE MESH ขนาด ϕ 6 มม. @ 0.20x0.20 ม.



รูปตัดตามยาว B-B
มาตราส่วน 1:25

(นายสมชาย ธรรม)
ผู้อำนวยการกองช่าง

นายบุญโชค งามมอ
หัวหน้าสำนักงาน

นายเอกพงษ์ กอชณิก

(นายวิชัย พริชชาญ)
สย.12786.



แบบ โครงการ

ก่อสร้างขยายโครงการ ถนน คสล.
พื้นที่ทางหลวง รร. - ๓.๕๐ - ๐๐๒
สายทางบ้านสีเหล็ก หมู่ ๔ - บ้านสีผึ้งงาม หมู่ ๗
ต.จอมพระ อ.เมือง จ.สุรินทร์

เขียนแบบ/สำรวจ

นายเอกพงษ์ กองมณี
นายช่างโยธาชำนาญงาน

ตรวจ

นายณัฐพรณ สุวรรณ
ผู้อำนวยการกองช่าง

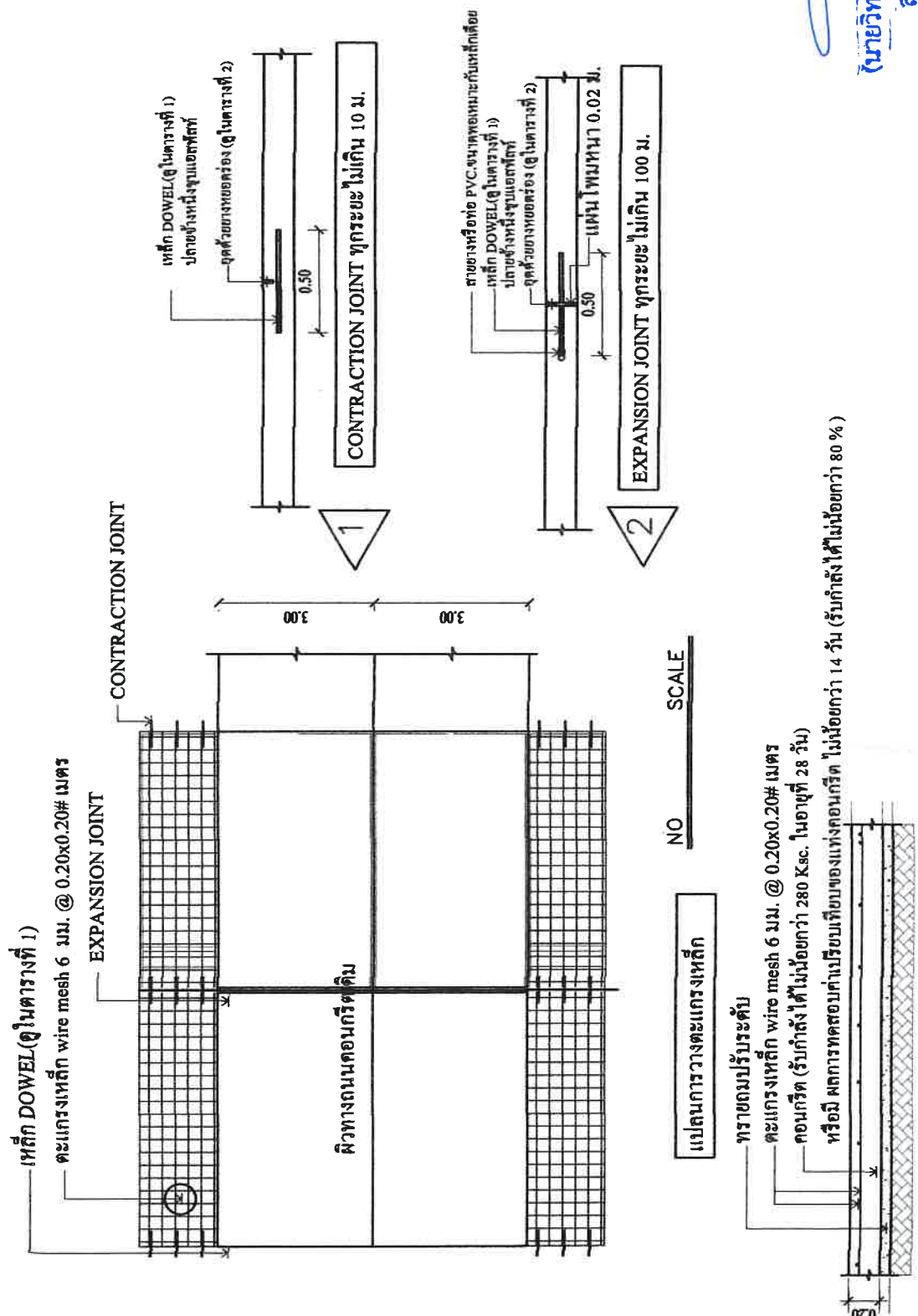
ตรวจสอบ

นางพิศพิสัย งามคำ
รองปลัดกองการบริหารส่วนตำบล
เห็นชอบ

นายวิชาญ ไชยธรรมานนท์
ปลัดองค์การบริหารส่วนตำบล
อนุมัติ

นายสมพงษ์ ขุนเจริญ
นายกองค์การบริหารส่วนตำบลจอมพระ

แผนที่



หรือมีผลการทดสอบค่าแรงดึงของแท่งคอนกรีต ไม่น้อยกว่า 14 รัน (รับกำลังได้ไม่น้อยกว่า 80 %)

NO SCALE

แปลนการวางตะแกรงเหล็ก

ทรายถมหรือท่อ PVC

ตะแกรงเหล็ก wire mesh 6 มม. @ 0.20x0.20# เมตร

คอนกรีต (รับกำลังได้ไม่น้อยกว่า 280 Ksc. ในอายุที่ 28 วัน)

หรือมีผลการทดสอบค่าแรงดึงของแท่งคอนกรีต ไม่น้อยกว่า 14 รัน (รับกำลังได้ไม่น้อยกว่า 80 %)

รายละเอียดถนนคอนกรีตเสริมเหล็ก

ลายเซ็น

(นายณัฐพรณ สุวรรณ)

(นายบุญโต จามทอง)

(นายเอกพงษ์ กองมณี)

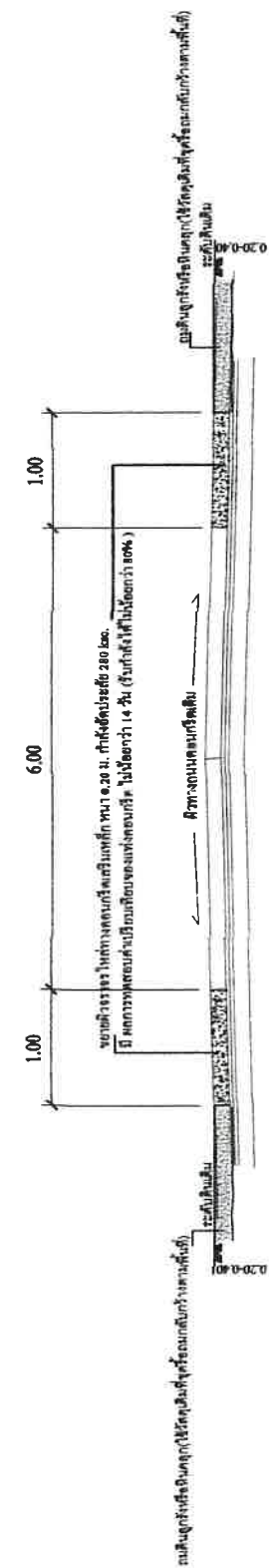
ลายเซ็น

(นายวิชาญ ไชยธรรมานนท์)
สย.12786

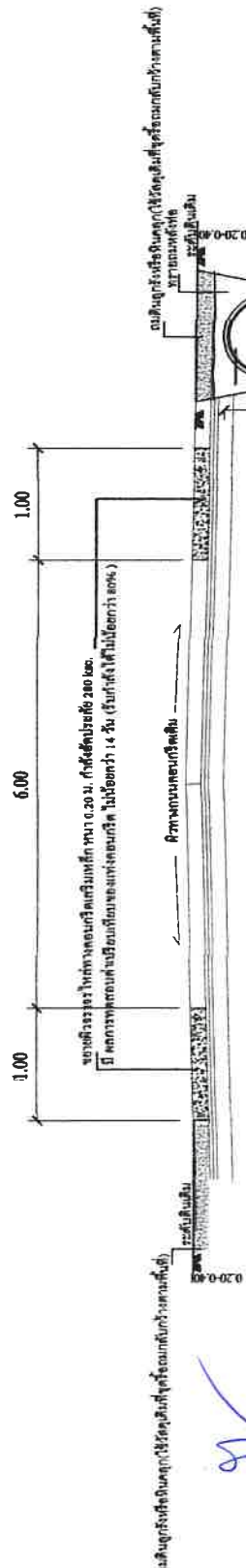
ลายเซ็น



แบบ	โครงการ
ก่อสร้างเขื่อนกั้นน้ำจาก ถนน คสล. พื้นที่ทางหลวง ชบ - ๑๑๐ - ๐๐๒	
ตามทางหลวงพิเศษ หมายเลข ๔ - บ้านดงใต้ถึงทางหลวงที่ ๗	
ต.จอมพระ อ.เมือง จ.สุรินทร์	
เขียนแบบ/สำรวจ	นายเอกพงษ์ กองมณี นายช่างโยธาชำนาญงาน
ตรวจสอบ	นายอนุสรณ์ สุวรรณ ผู้อำนวยการกองช่าง
ตรวจสอบ	นางพิมพ์เพ็ญ กศศิริ รองปลัดกองบริหารส่วนตำบล
อนุมัติ	นายวิชาญ ไชยธรรมานนท์ ปลัดกองบริหารส่วนตำบล
นายกองค์การบริหารส่วนตำบลจอมพระ	
นายสมพงษ์ ชูเจริญ	
นายก อบจ.สุรินทร์	



แบบแสดงแปลน รูปตัด
SCALE 1:50



แบบแสดงแปลน รูปตัด
SCALE 1:50

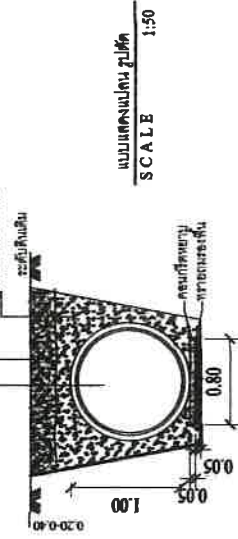
(นายอนุสรณ์ สุวรรณ)
ผู้อำนวยการกองช่าง

นายอนุชา งามมณี
หัวหน้าสำนักงาน

นายเอกพงษ์ กองมณี
นายช่างโยธาชำนาญงาน

นายวิชาญ ไชยธรรมานนท์
ปลัดกองบริหารส่วนตำบล

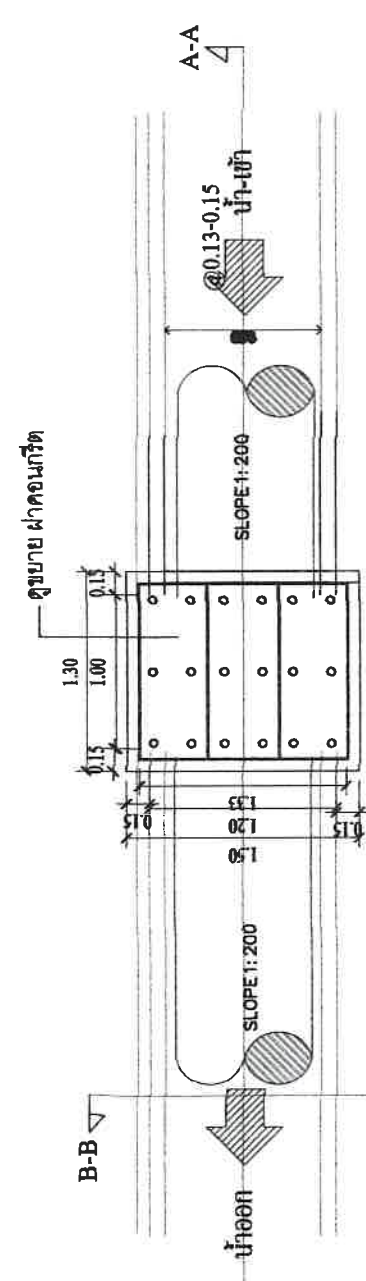
(นายวิชาญ ไชยธรรมานนท์)
สย.12786



แบบแสดงแปลน รูปตัด
SCALE 1:50

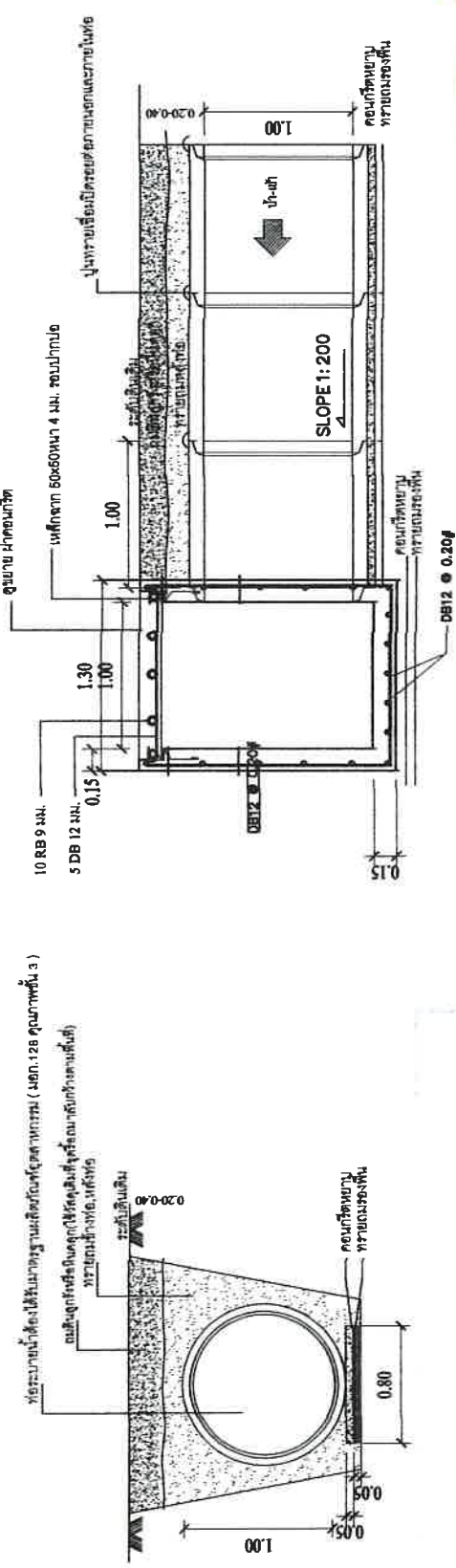


แบบ	โครงการ
ก่อสร้างระบบชลประทานแบบ สป. ๕๕-๑๐๒ ตามแบบแปลน สป. ๕๕-๑๐๒-๑๐๒ ค. จอมบ่อ อ. แม่จัน จ. เชียงราย	
เขียนแบบ/สำรวจ	นายเอกพงษ์ กอบะณี นายช่างโยธาชำนาญงาน
ตรวจสอบ	นายเอกพงษ์ กอบะณี นายช่างโยธาชำนาญงาน
ตรวจสอบ	นางพนัสพงษ์ วงศ์ชัย รองอธิบดีกรมชลประทาน
อนุมัติ	นายวิชาญ ไชยธรรม อธิบดีกรมชลประทาน
นายกองใหญ่	นายสมพงษ์ ขุนเจริญ นายกองใหญ่กรมชลประทาน



แปลนบ่อบำบัด/บ่อพัก

SCALE 1:25



แบบแสดงแปลน รูปตัด B-B

SCALE 1:25

แบบแสดงแปลน รูปตัด A-A

SCALE 1:25

(นายวิชาญ ไชยธรรม)
สย.12786

(นายอนุสรณ์ สุวรรณ)

ผู้อำนวยการกองช่าง

(นายบุญโชค อามบอ)

หัวหน้าสำนักงาน

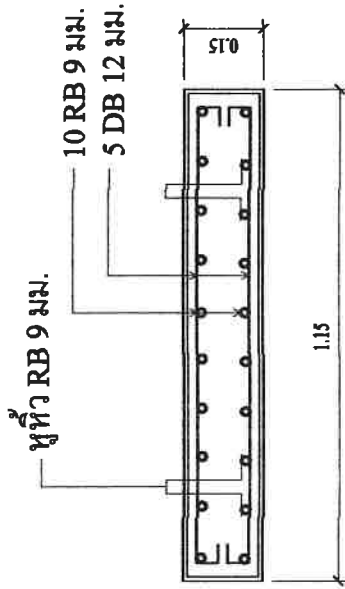
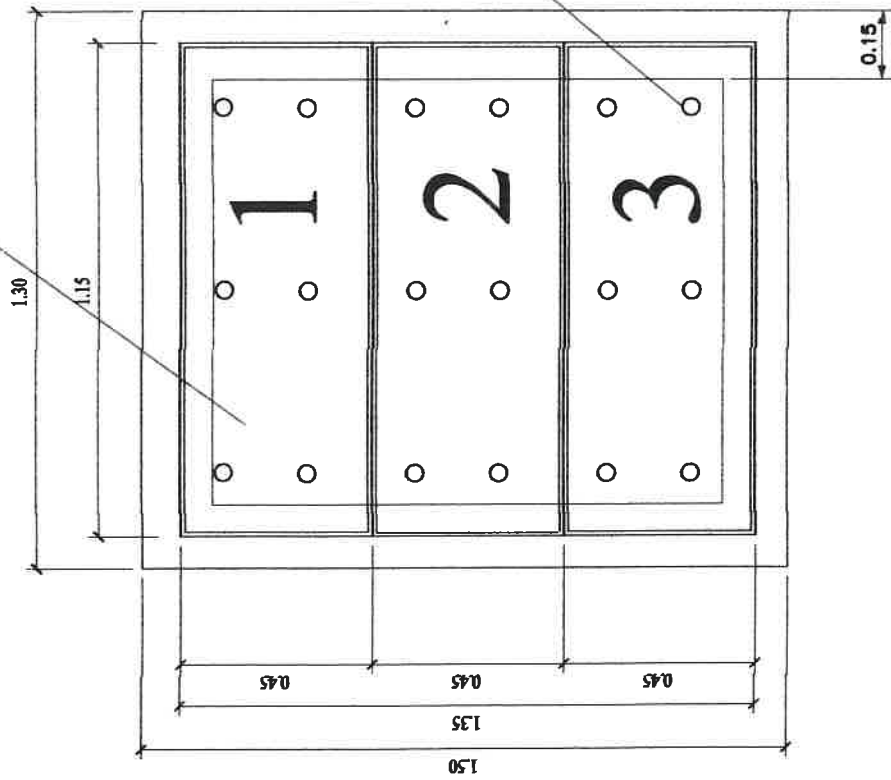
(นายเอกพงษ์ กอบะณี)

นายช่างโยธาชำนาญงาน

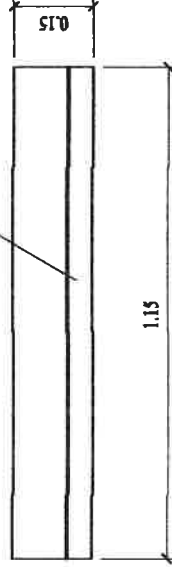


แบบ	โครงการ
ก่อสร้างอาคารเรียน ๑๑๑ คค. รหัสโครงการ รร - ก ๐๐ - ๐๐๒ ตามทราบดีได้แก่ หมู่ที่ ๔ - บ้านต้นไผ่เรียน หมู่ที่ ๗ ต.จอมพระ อ. แดง จ. เพชรบูรณ์	
เขียนแบบ/สำรวจ	
นายเอกพร กอมนธิ นายช่างโยธาชำนาญงาน	
ตรวจสอบ	นายอนุสรณ์ สุวรรณ ผู้อำนวยการกองช่าง
ตรวจสอบ	นางพิมพ์ดี จงศิริ รองปลัดองค์การบริหารส่วนตำบล
อนุมัติ	นายวิชาญ ไชยธรรม ปลัดองค์การบริหารส่วนตำบล
นายกองค์การบริหารส่วนตำบลจอมพระ นายสมพงษ์ ขู่อึ้ง	

ฝาปิดคอนกรีตหนา 15 cm.



เหล็กฉาก 50x50หนา 4 มม.



นายวิชาญ ไชยธรรม
ปลัดองค์การบริหารส่วนตำบล
สย.12786

แปลนขยายฝาปิดคอนกรีต

มาตราส่วน 1:100

(นายณัฐกร สุวรรณ)

(นายบุญโชค ตามบ่อ)

(นายเอกพร กอมนธิ)

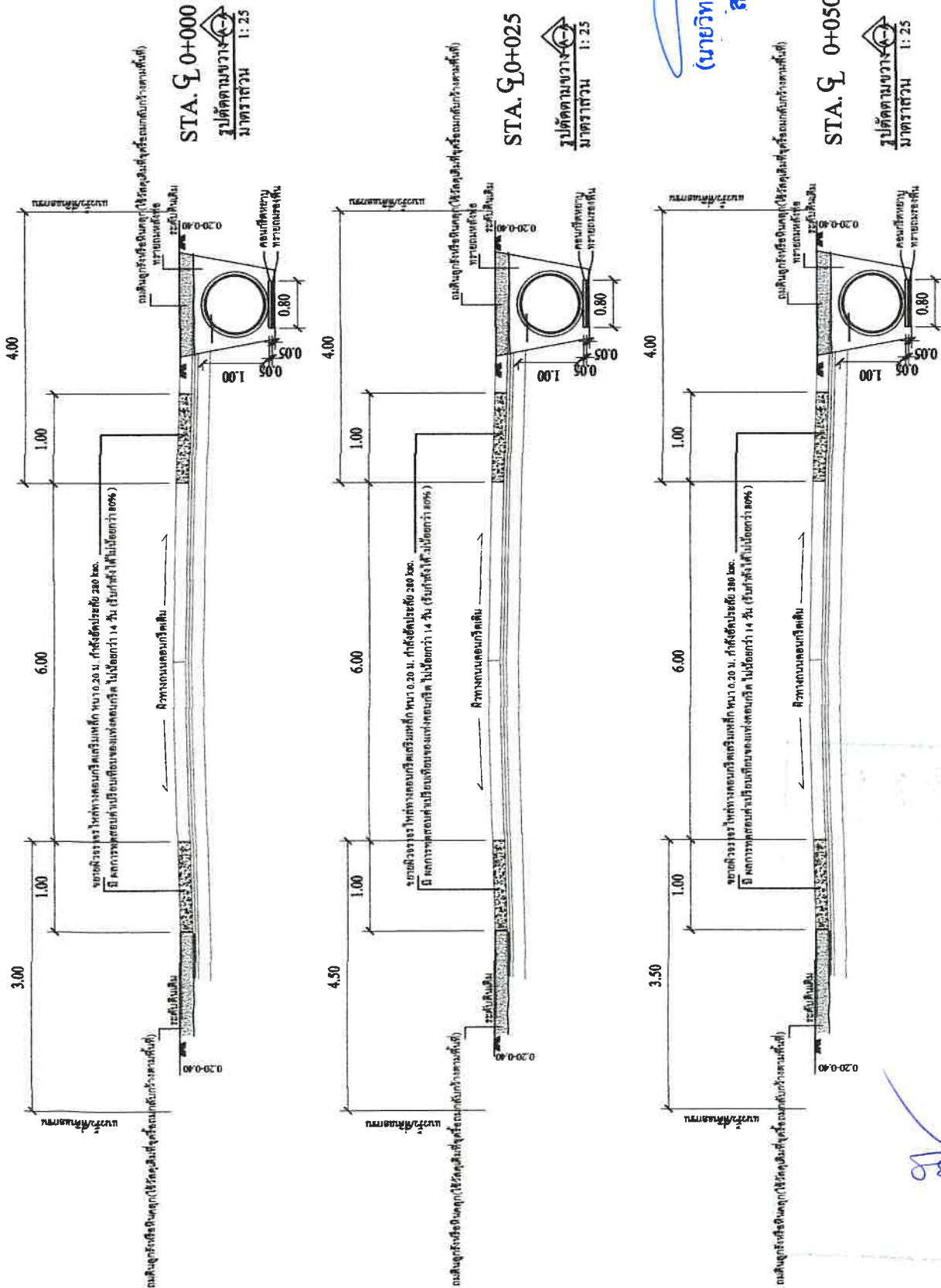
นายวิชาญ ไชยธรรม

นายสมพงษ์ ขู่อึ้ง

นายวิชาญ ไชยธรรม



แบบ	โครงการ
กองช่างโยธาธิการและผังเมือง กรมการขนส่งทางบก รหัสโครงการ ๖๖-๐๐-๐๐๒ สายทางหลัก กม.ที่ ๔ - บ้านคันทัน พุเตย ค. จอมบ่อ อ. แม่เงิน จ. เชียงราย	
เขียนแบบ/สำรวจ	
นายเอกพงษ์ กองมะลิ นายช่างโยธาชำนาญงาน	
ตรวจสอบ	
นายอนุสรณ์ สุวรรณ ผู้อำนวยการกองช่าง	
เห็นชอบ	
นางพิมพ์ดี จงคำมี รองปลัดกระทรวงการมหาดไทย	
อนุมัติ	
นายวิชาญ ไชยธรรม ปลัดกระทรวงการมหาดไทย	
นายสมพงษ์ พุเตย นายกองค์การบริหารส่วนตำบลจอมบ่อ	
แผนที่	



(นายวิชาญ พริ้วชาชาญ)
สย.12786


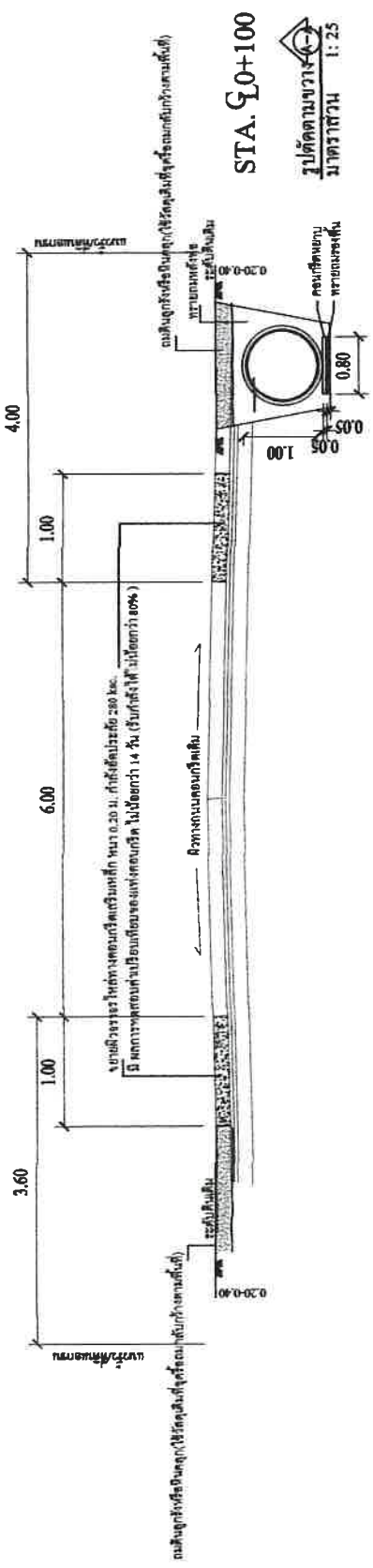
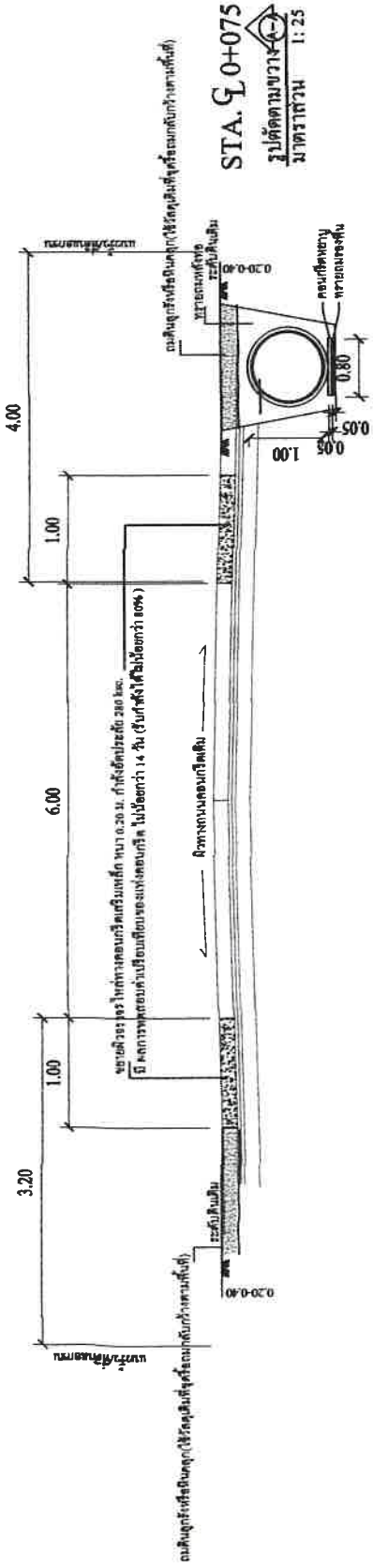
นายเอกพงษ์ กองมะลิ
นายกองค์การบริหารส่วนตำบลจอมบ่อ

นายวิชาญ ไชยธรรม
ปลัดกระทรวงการมหาดไทย

นายอนุสรณ์ สุวรรณ
ผู้อำนวยการกองช่าง



แบบ	โครงการ
ก่อสร้างขยายทางหลวงชนบท กม. ๑๑๑ รหัสทางหลวง สป - ๐ ๑๐ - ๐๐๒ สายทางบ้านโคก หมู่ที่ ๔ - บ้านโคกโพธิ์ไชย หมู่ที่ ๗ ต.จตุรพักตรพิมาน อ.เมือง จ.ร้อยเอ็ด	
เขียนแบบสำรวจ	
นายเอกพงษ์ กองมณี นายช่างโยธาชำนาญงาน	
ตรวจ	
นายณัฐวรรณ สุวรรณ ผู้อำนวยการกองช่าง	
ตรวจชอบ	
นางพัสดี พงศ์ รองปลัดกองการโยธาส่วนกลาง เห็นชอบ	
อนุมัติ	
นายวิชาญ โสภณภณ ปลัดกองการโยธาส่วนกลาง	
อนุมัติ	
นายณัฐพงษ์ พงษ์ นายกองค์การบริหารส่วนตำบลจตุรพักตร	
เห็นชอบ	



(นายวิชาญ พงษ์ไชย)
สย.12786

นายณัฐวรรณ สุวรรณ
1. การดำเนินการเปลี่ยนแปลงแนว ให้ใช้แนวถนนเดิม-- อาจมีการเปลี่ยนแปลง

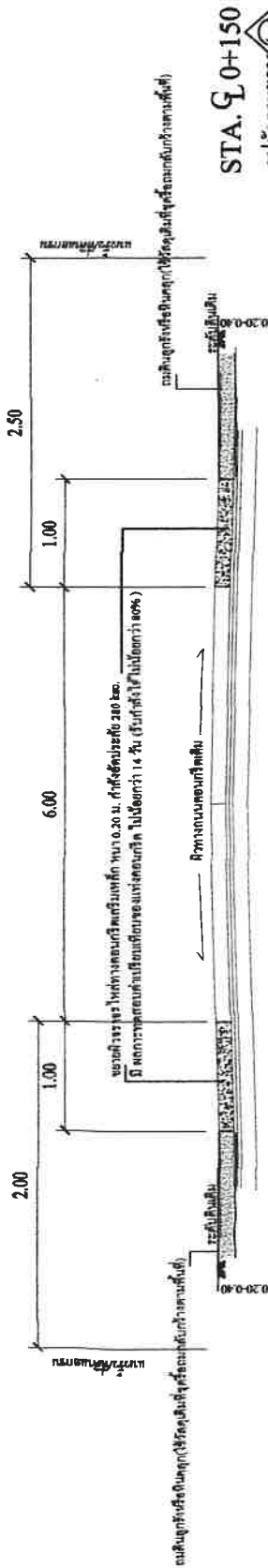
(นายณัฐวรรณ สุวรรณ)
การกองช่าง

นายเอกพงษ์ กองมณี
นายช่างโยธาชำนาญงาน

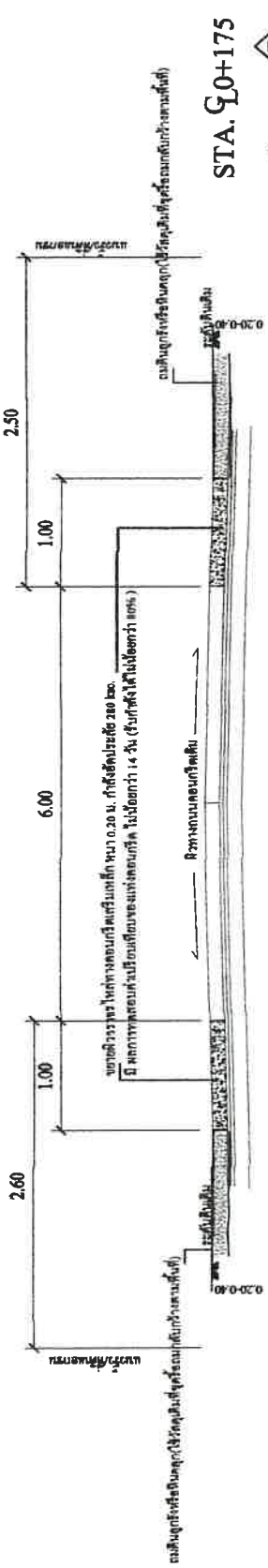
นายวิชาญ โสภณภณ
นายก อบจ. ร้อยเอ็ด



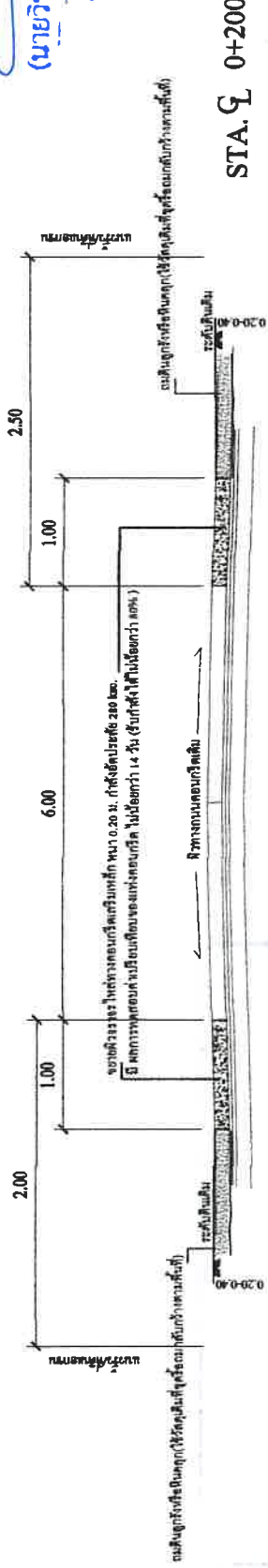
แบบ	โครงการ
ก่อสร้างทางรถไฟสายใหม่ ตอน ศก. รถไฟทางคู่สาย ๑๑ - ๑๒ - ๐๐๒ สายทางบ้านสีเหล็ก หมู่ที่ ๔ - บ้านสีเงิน หมู่ที่ ๗ ต. จอมสวรรค์ อ. แม่เงิน จ. เชียงราย	
เขียนแบบสำรวจ	
นายเอกพันธ์ กองมะณี นายช่างโยธาชำนาญงาน	
ตรวจสอบ	
นายอนุสรณ์ สุวรรณ ผู้อำนวยการกองช่าง	
ตรวจสอบ	
นางศุภมาส วัฒน รองปลัดองค์การบริหารส่วนตำบล เห็นชอบ	
นายวิชาญ ใจธรรมานนท์ ปลัดองค์การบริหารส่วนตำบล	
อนุมัติ	
นายพนมพร ชูเจริญ นายกองค์การบริหารส่วนตำบลจอมสวรรค์	
แผนที่	



STA. 9+0+150
รูปตัดตามขวาง
มาตราส่วน 1:25



STA. 9+0+175
รูปตัดตามขวาง
มาตราส่วน 1:25



STA. 9+0+200
รูปตัดตามขวาง
มาตราส่วน 1:25

(นายวิชาญ ใจธรรมานนท์)
สย.12786

หมายเหตุ
1. สำหรับก่อสร้าง - - อาจมีการเปลี่ยนแปลงแนว ให้ใช้แนวถนนเดิม - อาจมีการเปลี่ยนแปลง

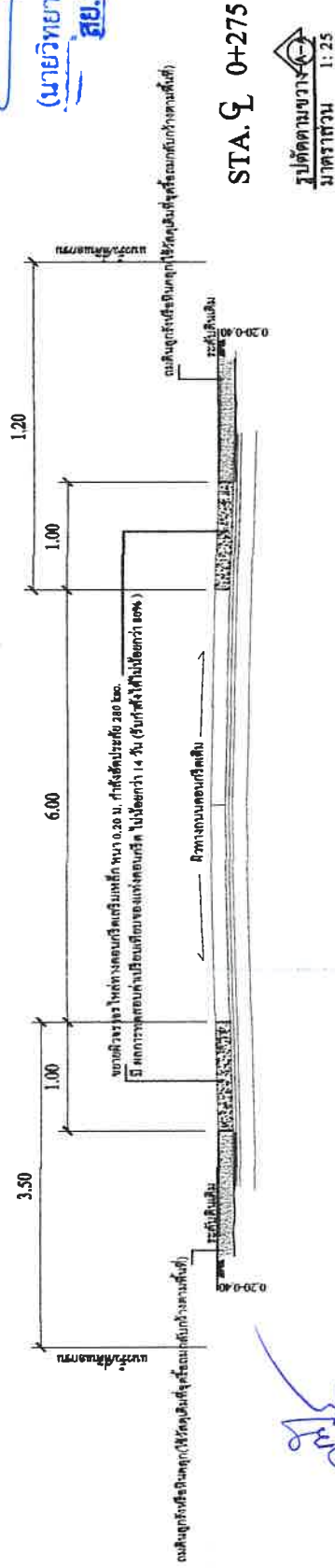
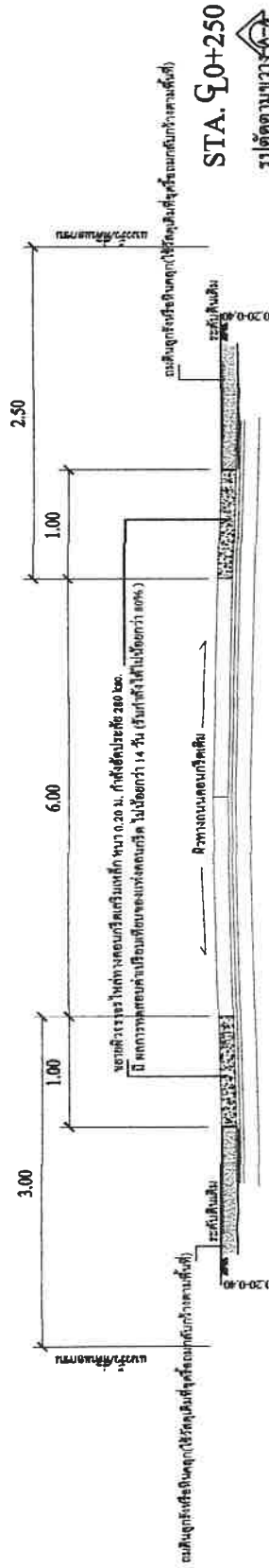
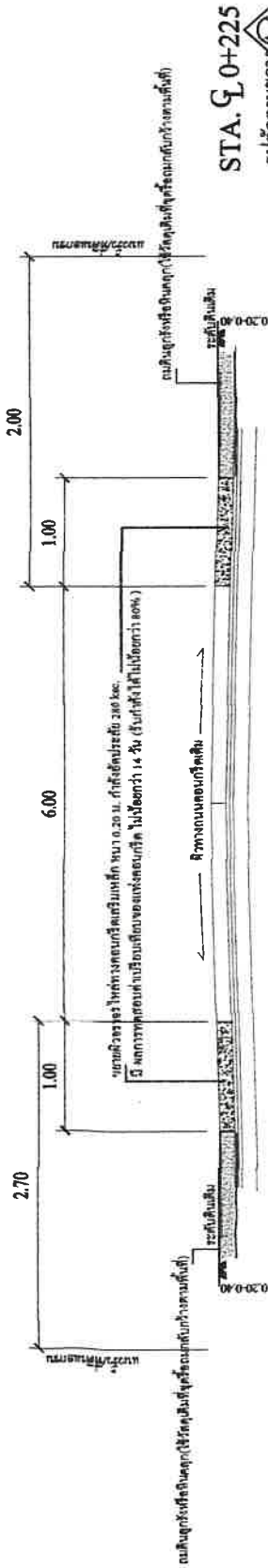
(นายอนุสรณ์ สุวรรณ)
ผู้อำนวยการกองช่าง

(นายวิชาญ ใจธรรมานนท์)
นายก อบจ. เชียงราย

นายวิชาญ ใจธรรมานนท์
นายก อบจ. เชียงราย



แบบ	โครงการ
ก่อสร้างและขยายทางหลวงชนบท รหัสทางหลวง ชบ-000-002 คำขอทางหลวงพิเศษ หมู่ที่ 4 - บ้านไร่ใหญ่ หมู่ที่ 7 ต.จอมสวรรค์ อ.แม่จัน จ.เชียงราย	
เขียนแบบสำรวจ	นายเอกพงษ์ กองมณี นายช่างโยธาชำนาญงาน
ตรวจ	นายณัฐวรรณ สวรรณ์ ผู้อำนวยการกองช่าง
ตรวจสอบ	นางพิมพ์เพ็ง กศศิริ นางปลัดกองบริหารส่วนตำบล เห็นชอบ
อนุมัติ	นายวิชาญ ไชยธรรมานนท์ ปลัดองค์การบริหารส่วนตำบล
นายกองค์การบริหารส่วนตำบลจอมสวรรค์	นายสมพงษ์ ขู่วะชัย
แผนที่	



(นายณัฐวรรณ สวรรณ์)
ผู้อำนวยการกองช่าง

(นายวิชาญ ไชยธรรมานนท์)
นายก อบจ. จ.เชียงราย


(นายสมพงษ์ ขู่วะชัย)
นายก อบจ. จ.เชียงราย

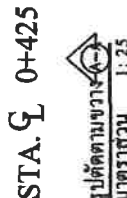

(นายเอกพงษ์ กองมณี)
นายช่างโยธาชำนาญงาน

(นายวิชาญ ไชยธรรมานนท์)
นายก อบจ. จ.เชียงราย

(นายสมพงษ์ ขู่วะชัย)
นายก อบจ. จ.เชียงราย

(นายเอกพงษ์ กองมณี)
นายช่างโยธาชำนาญงาน





УВАЖАЮ

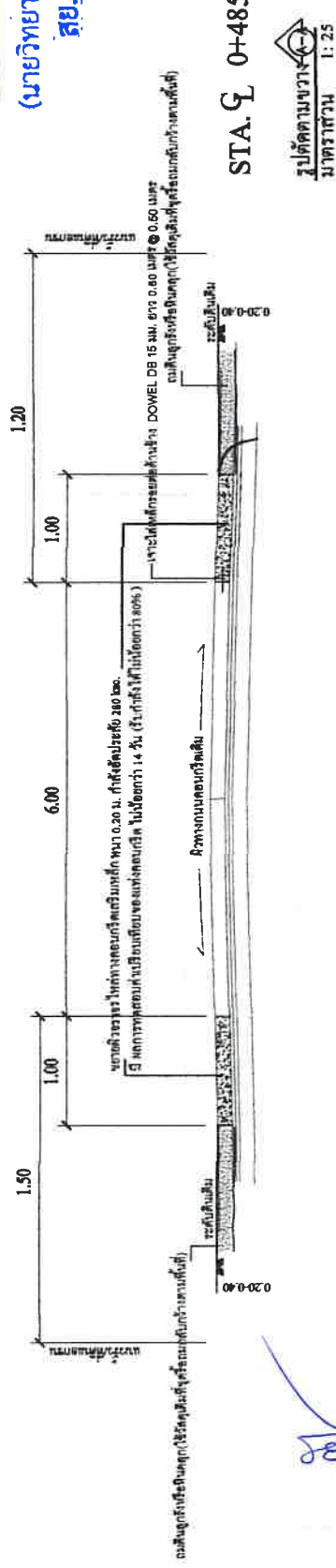
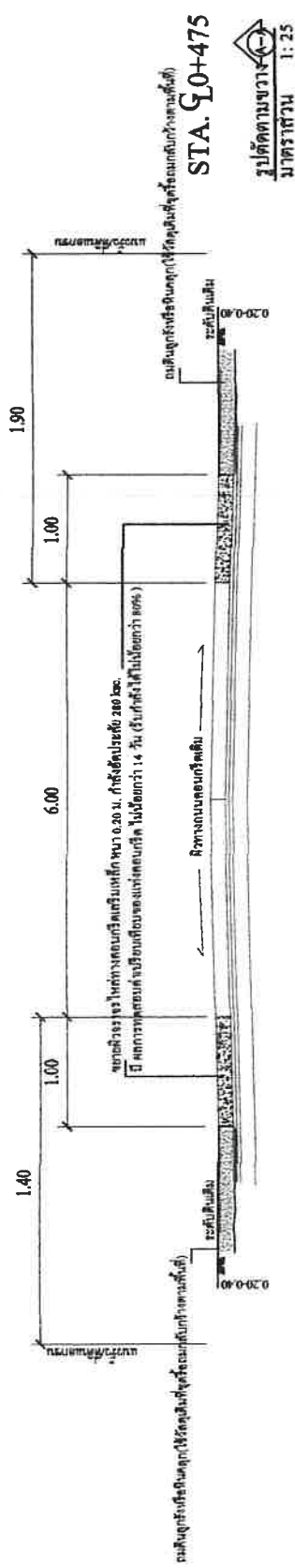
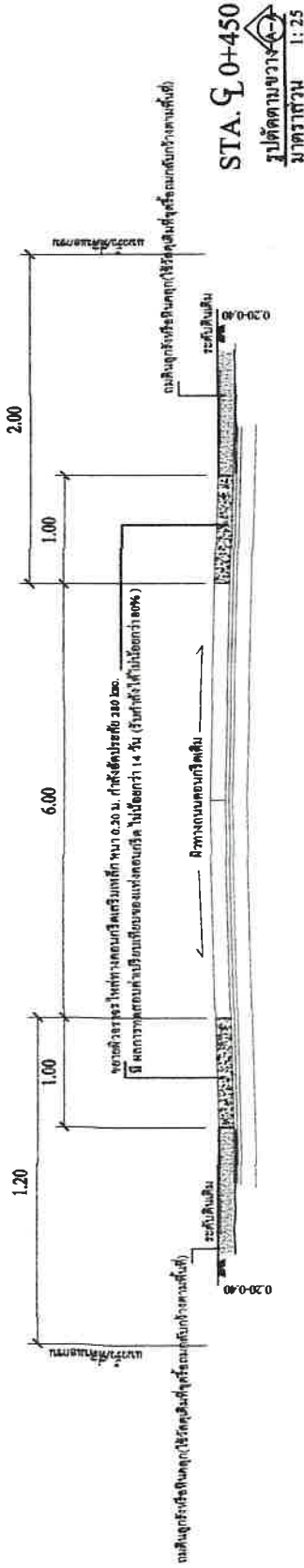
๓. ค่าระดับก่อสร้าง +- อาจมีการเปลี่ยนแปลง แนว ให้ใช้แนวทางเดิม +- อาจมีการเปลี่ยนแปลง

ผู้แทนของคณะมนตรี
เมืองหลวง

www.royalramparts.com



แบบ	โครงการ
ก่อสร้างขยายทางรถไฟสายกรุงเทพฯ-นนทบุรี ระยะที่ ๑ กม. ๑๐๐+๐๐ - ๑๐๐+๐๐๒ สายทางช่วงที่ ๑๐๐+๐๐๒ ก. จอมพล ป. พิบูลย์ ๑. ๑๐๐+๐๐๒	
เขียนแบบ/สำรวจ	นายเอกพงษ์ กองระวี นายช่างโยธาชำนาญงาน
ตรวจสอบ	นายอนุสรณ์ สุวรรณ ผู้อำนวยการกองช่าง
เห็นชอบ	นางนงนิตย์ พงษ์ รองปลัดกระทรวงคมนาคม
อนุมัติ	นายวิชาญ ไตรภรณ์ ปลัดกระทรวงคมนาคม
นายช่างโยธาชำนาญงาน	นายสมพงษ์ พงษ์ นายช่างโยธาชำนาญงาน
นายช่างโยธาชำนาญงาน	นายสมพงษ์ พงษ์
นายช่างโยธาชำนาญงาน	นายสมพงษ์ พงษ์

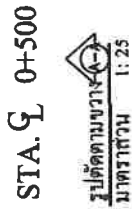


(นายอนุสรณ์ สุวรรณ)
ผู้อำนวยการกองช่าง

(นายวิชาญ ไตรภรณ์)
นายช่างโยธาชำนาญงาน

หมายเหตุ
๑. การก่อสร้าง + - อาจมีการเปลี่ยนแปลง ให้ใช้แบบเดิม - อาจมีการเปลี่ยนแปลง

(นายวิชาญ ไตรภรณ์)
สย.12786

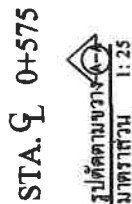



105

(นายฉัตรธรรม สุวรรณ)
ผู้อำนวยการกองช่าง

นายแพทย์หญิง อรุณรัตน์ ราชไพศาล

អង្គការសហប្រតិបត្តិការស្រូវ



(นายณัฏฐาบรรณ สุวรรณ)

ผู้อำนวยการกองช่าง

БИБЛИОГРАФИЯ

๑. ค่าระดับก่อสร้าง + - อาจมีการเปลี่ยนแปลง ให้ใช้หมวดณเดิม + - อาจมีการเปลี่ยนแปลง

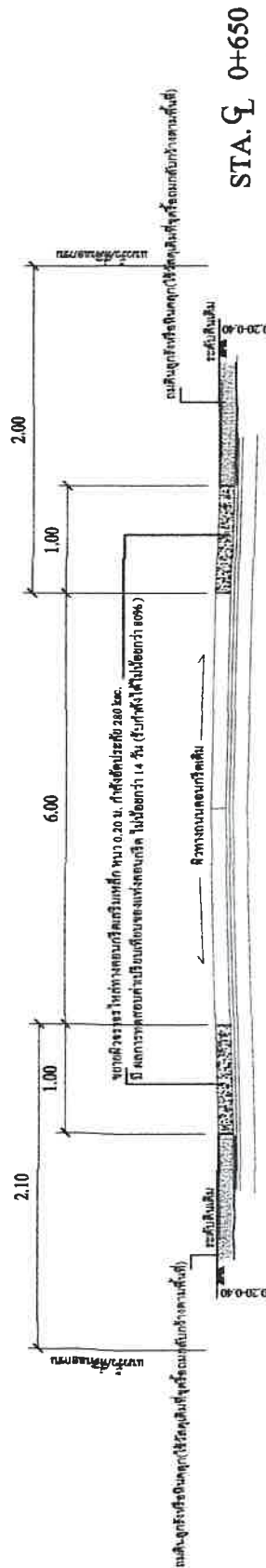
ប្រធាន អគ្គនាយក

นายเอกเนน กองมณี

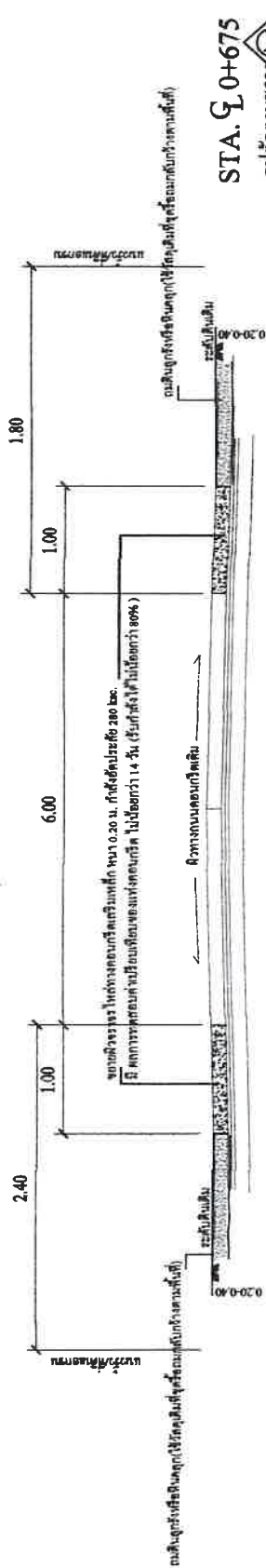
សម្រាប់ប្រើប្រាស់



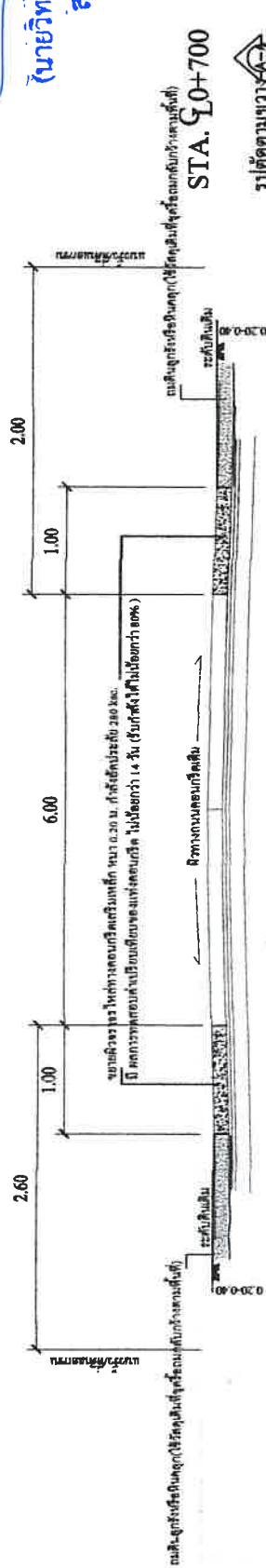
แบบ	โครงการ
ก่อสร้างทางรถไฟสายใหม่ ตอน คตอ. บริเวณพื้นที่ ต. ๕ ๕๐ - ๕๐๒ ตามทางเดินรถไฟ พ. ๔ - บ้านดงเมือง พ. ๕๖๗ ค. จอมพลถนอม ก. ๕๖๗ ๑. ๕๖๗	
เขียนแบบสำรวจ	
นายเอกพงษ์ กองมณี นายช่างโยธาชำนาญงาน	
ตรวจ	
นายณฐกร ธรรม ผู้อำนวยการกองช่าง	
ตรวจสอบ	
นางพิมพ์ หงษ์ รองปลัดจังหวัดกาฬสินธุ์	
เห็นชอบ	
นายวิชาญ โสธรยานนท์ ปลัดจังหวัดกาฬสินธุ์	
อนุมัติ	
นายสมพงษ์ ชูเจริญ นายกองค์การบริหารส่วนตำบลจอมสวรรค์	
แผนที่	



รูปตัดตามขวาง
มาตราส่วน 1:25



รูปตัดตามขวาง
มาตราส่วน 1:25



รูปตัดตามขวาง
มาตราส่วน 1:25

(นายวิชาญ พริชาชัย)
สย.12786

(นายณฐกร ธรรม)

ผู้อำนวยการกองช่าง

นายบุญโชค จมมนอ

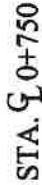

หัวหน้าสำนักงาน

หมายเหตุ

1. ค่าระดับก่อสร้าง + - อาจมีการเปลี่ยนแปลงแนว ให้ใช้แนวเดิม-- อาจมีการเปลี่ยนแปลง

นายเอกพงษ์ กองมณี

นายช่างโยธาชำนาญงาน








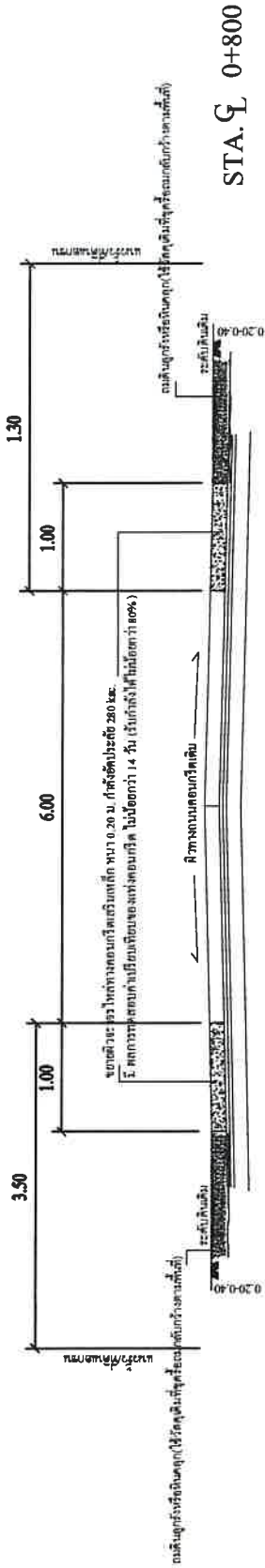
ผู้อำนวยการกองช่าง

๑. คำระคับก่อสร้าง + - อาจมีการเปลี่ยนแปลงแนว ให้ใช้แวดมนเดิม-- อาจมีการเปลี่ยนแปลง

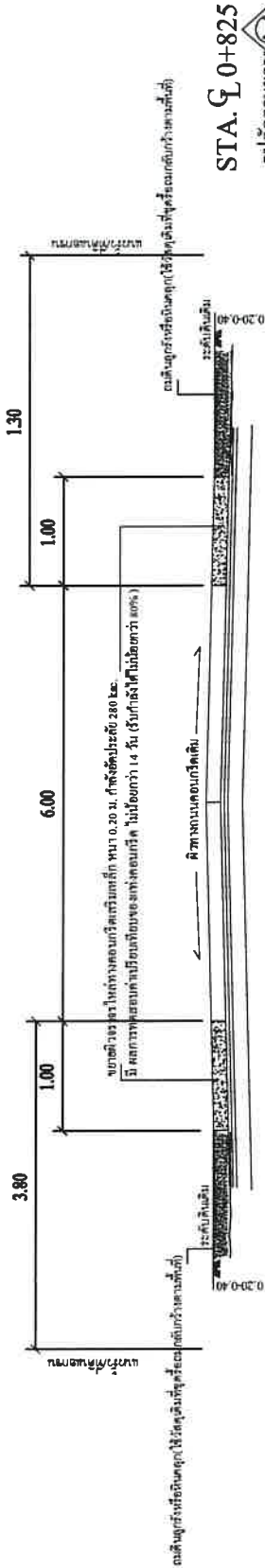
(นายบุญโชค จามานนท์
นายเอกพจน์ กองมะณี)

มหาวิทยาลัยเทคโนโลยีพระจอมเกล้าธนบุรี

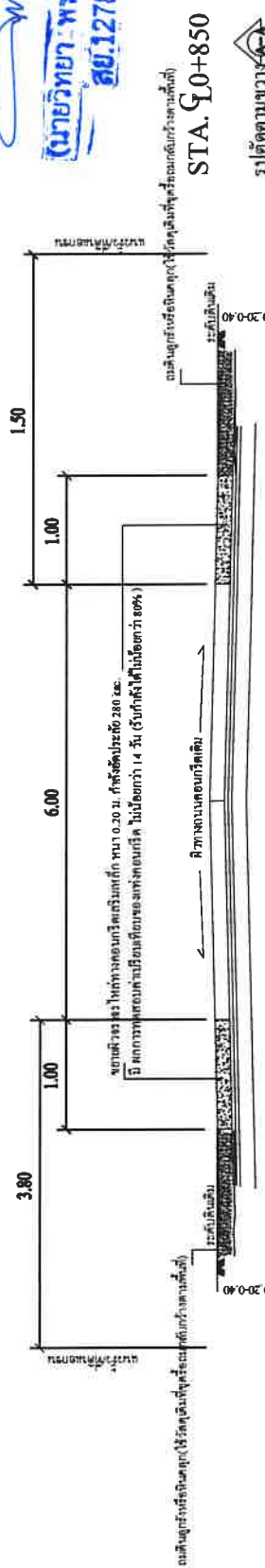
	แบบ โครงการ ก่อสร้างขยายโครงข่าย ถนน คสล. รหัสทางหลวง - 0 80 - 002 สายทางจากสี่แยก หมู่ที่ 4 - บ้านสีไธสง หมู่ที่ 7 ต. จอมสวรรค์ อ. แม่เงิน จ. เชียงราย
เขียนแบบ/สำรวจ  นายเอกพงษ์ กองพะณี นายช่างโยธาชำนาญงาน	ตรวจสอบ  นายเอกพงษ์ กองพะณี ผู้อำนวยการกองช่าง
ตรวจสอบ  นางศุภมาส จิตตานี รองผู้อำนวยการบริหารส่วนตำบล	อนุมัติ  นายวิชาญ ไชยธรรมานนท์ ปลัดองค์การบริหารส่วนตำบล
นายเอกพงษ์ กองพะณี นายวิชาญ ไชยธรรมานนท์ ปลัดองค์การบริหารส่วนตำบลจอมสวรรค์ อนุมัติ	



รูปตัดตามขวาง
ขนาดส่วน 1:25



รูปตัดตามขวาง
ขนาดส่วน 1:25



รูปตัดตามขวาง
ขนาดส่วน 1:25

นายวิชาญ ไชยธรรมานนท์
 ปลัดองค์การบริหารส่วนตำบลจอมสวรรค์
 อนุมัติ

นายเอกพงษ์ กองพะณี
 นายช่างโยธาชำนาญงาน

หัวหน้าสำนักงานปัด




(นายบุญโชค จามนิก)

(นายฉัตรพร ธรรมะ)

นายวิชาญ ไชยธรรมานนท์


ปลัดองค์การบริหารส่วนตำบลจอมสวรรค์

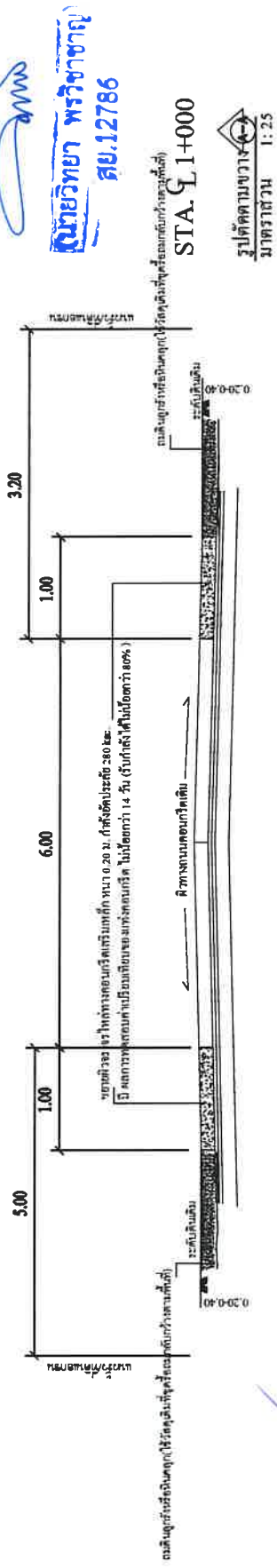
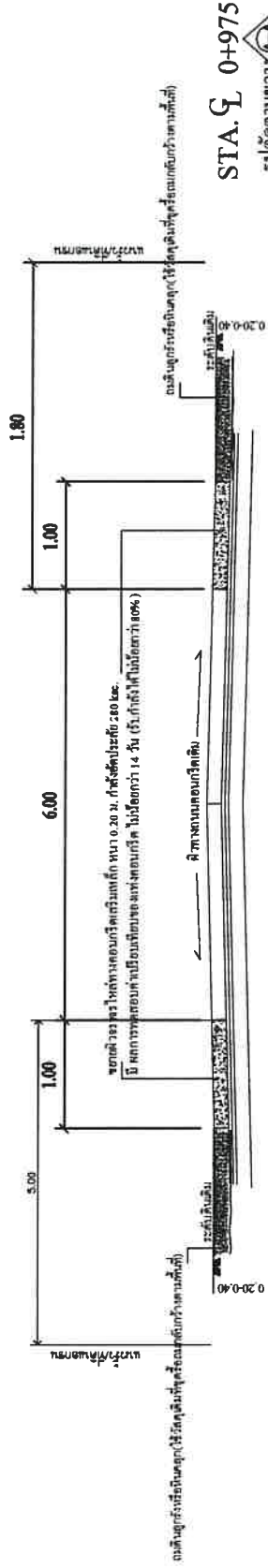
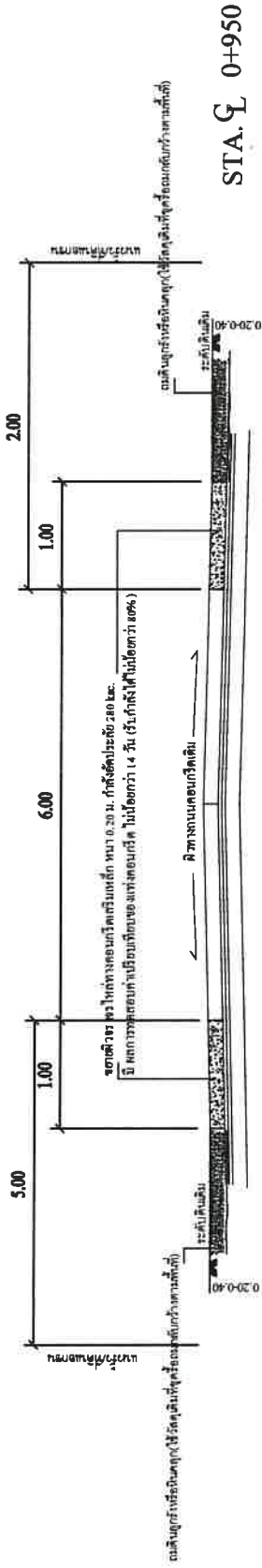
อนุมัติ



นายเอกพันธ์ กองมะลิ
นายไพฑูรย์ งามนาค

RESEARCHER'S NAME

	
แบบ	โครงการ
โครงการขยายทางรถไฟสาย ๓๐๐-๐๐๒ ระยะทางจาก กม.ที่ ๔ - ๖๐๐ กม.ที่ ๗ ต. จอมสวรรค์ อ. แม่จัน จ. เชียงราย	
เขียนแบบด้วย	
นายเอกพงษ์ กองมณี นายช่างโยธาชำนาญงาน	
ตรวจ	
นายอนุสรณ์ ดุจวรรณ ผู้อำนวยการกองช่าง	
ตรวจสอบ	
นางพยับเพลิง วงศ์คำ รองปลัดกองการบริหารส่วนตำบล	
เห็นชอบ	
นายวิชาญ โตธรรมานนท์ ปลัดกองการบริหารส่วนตำบล	
อนุมัติ	
นายสมพงษ์ ชูเจริญ นายกองค์การบริหารส่วนตำบลจอมสวรรค์ แผนที่	



(นายอนุสรณ์ ดุจวรรณ)
ผู้อำนวยการกองช่าง

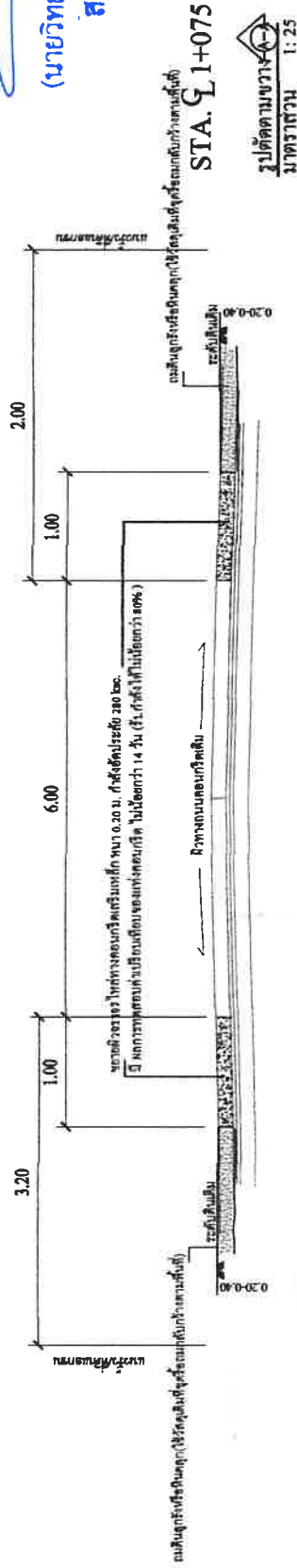
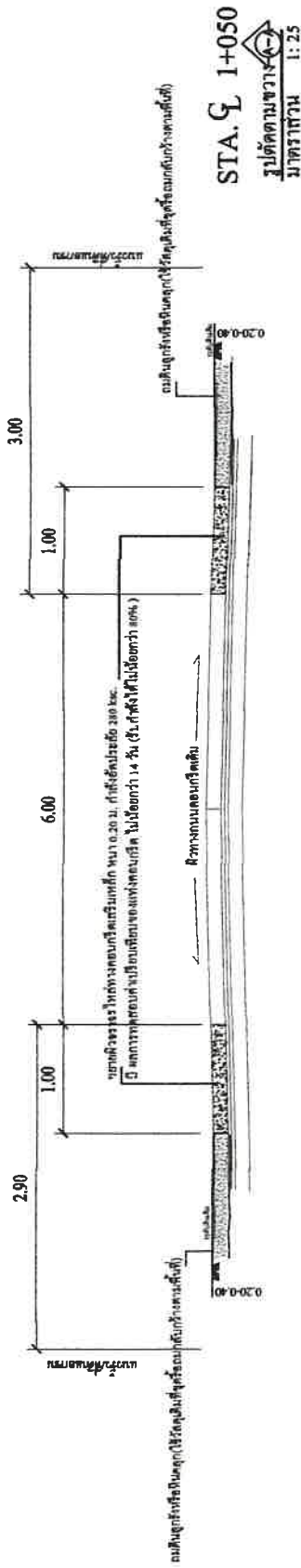
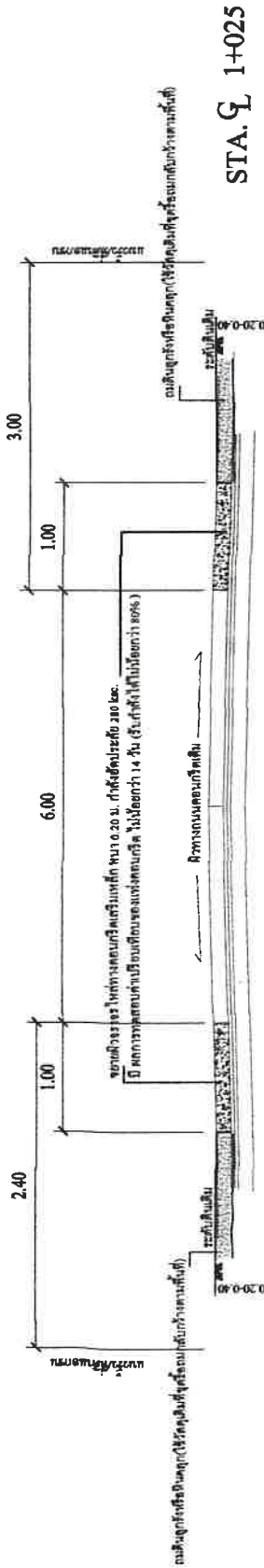
(นายวิชาญ โตธรรมานนท์)
หัวหน้าสำนักปลัด

(นายสมพงษ์ ชูเจริญ)
นายก อบจ. เชียงราย

หมายเหตุ
๑. การแก้ไขแบบให้ใช้แบบเดิม- อาจมีการเปลี่ยนแปลง



แบบ	โครงการ
ก่อสร้างระบบชลประทานแบบสปริงน้ำ พื้นที่โครงการ ๗๖-๓ ๐๐-๐๐๒ สายทางสายหลัก หมู่ที่ ๔ - บ้านคันทอง หมู่ที่ ๗ ต. จอมสวรรค์ อ. แม่เงิน จ. เชียงราย	
เขียนแบบ/สำรวจ	
นายเอกพงษ์ กองมณี นายวิชาญ พริยชาชาญ	
ตรวจสอบ	
นายณัฐวรรณ สุวรรณ ผู้อำนวยการกองช่าง	
ตรวจสอบ	
นางกมลทิพย์ วงศ์ชาติ รองปลัดกองการบริหารส่วนตำบล	
เห็นชอบ	
นายวิชาญ ใจกรรณานนท์ ปลัดองค์การบริหารส่วนตำบล	
อนุมัติ	
นายสมพงษ์ ขุนเจริญ นายกองค์การบริหารส่วนตำบลจอมสวรรค์	
แผนที่	





นายณัฐวรรณ สุวรรณ
ผู้อำนวยการกองช่าง

นายเอกพงษ์ กองมณี
นายวิชาญ พริยชาชาญ

นายบุญโชค จามนอ


นายวิชาญ พริยชาชาญ

นายวิชาญ พริยชาชาญ



(นายอนุธรรม สุวรรณ)
ผู้อำนวยการกองช่าง

นายบุญโชค จามอนท์
(นายเอกพงษ์ กองมณี)



(นายอนุสรณ์ สุวรรณ)
ผู้อำนวยการกองช่าง

(นายบุญโชค จามนอก)
หัวหน้าสำนักปลัด

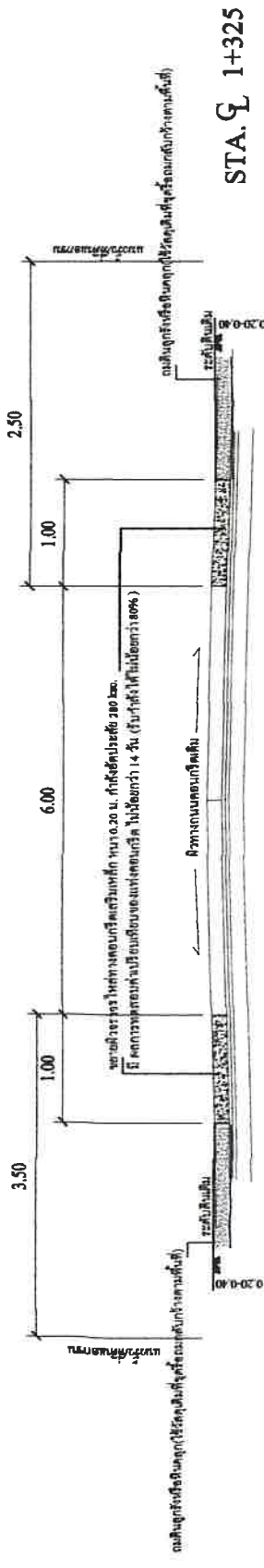
พมชตช
1.กระทรวงมหาดไทย + อธิการบดีโรงเรียนบรบือ -- อาจารย์เปลี่ยนแปลง

ประชุมเอกทรมย์ กอขง(สค)

นางสาวโยธนา ชำนาญวน

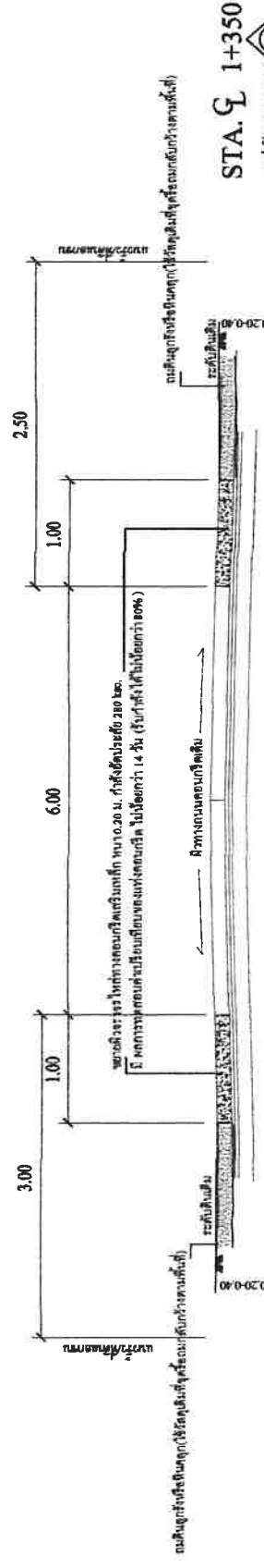


แบบ	โครงการ
ก่อสร้างขยายทางหลวงชนบท กม. ๓๓๖. สายทางสายหลัก กม. ๓-๐ ๒๐-๐๒	
ค. จอมพล ป. พิบูลย์สงคราม ๓๖๓๖ ค. จอมพล ป. พิบูลย์สงคราม ๓๖๓๖	
เขียนแบบ/สำรวจ	นายเอกพงษ์ กองมณี นายธนากร ไชยรัตน์
ตรวจสอบ	นายธนกร ไชยรัตน์ ผู้ช่วยวิศวกร
ตรวจสอบ	นายพนัส พงษ์ รองปลัดกรมการช่าง
อนุมัติ	นายวิชาญ ไชยรัตน์ ปลัดกรมการช่าง
นายเอกพงษ์ กองมณี นายธนากร ไชยรัตน์ นายวิชาญ ไชยรัตน์	



STA. 1+325

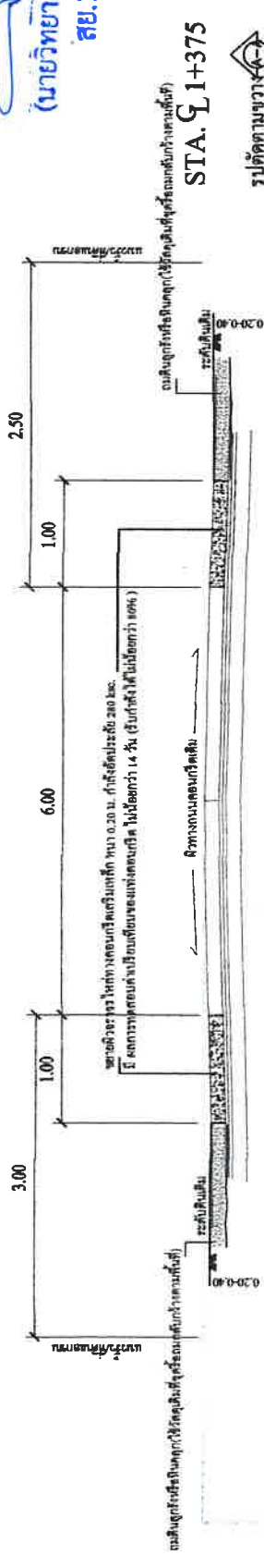
รูปตัดตามขวาง
มาตราส่วน 1:25



STA. 1+350

รูปตัดตามขวาง
มาตราส่วน 1:25

(นายวิชาญ ไชยรัตน์)
สย.12786



STA. 1+375

รูปตัดตามขวาง
มาตราส่วน 1:25

(นายเอกพงษ์ กองมณี)
ผู้อำนวยการกองช่าง

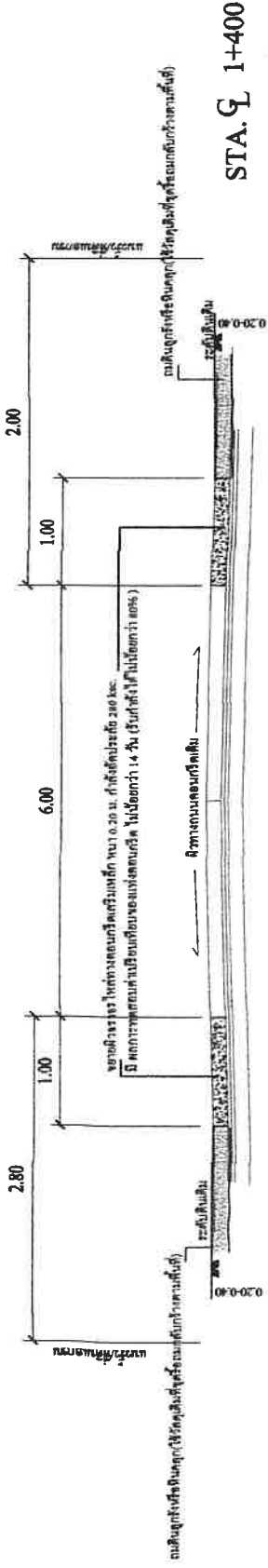
(นายวิชาญ ไชยรัตน์)

(นายวิชาญ ไชยรัตน์)

(นายวิชาญ ไชยรัตน์)

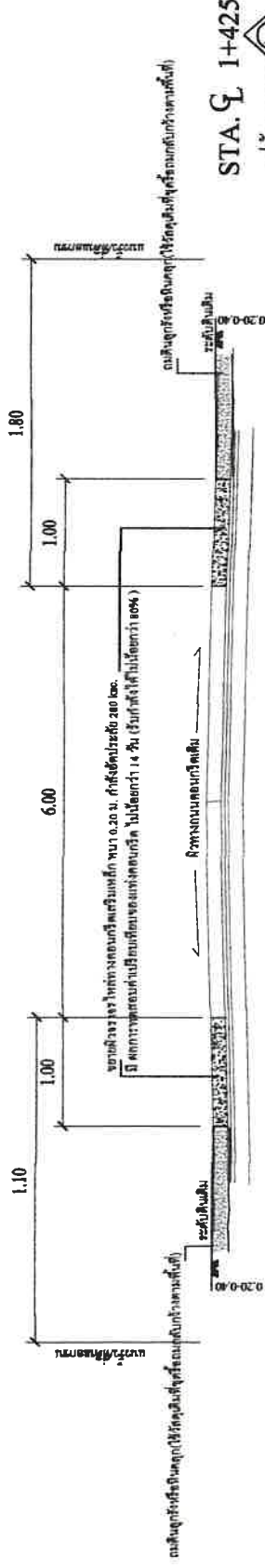


แบบ	โครงการ
ก่อสร้างทางหลวงชนบท ตอน คตล. รหัสทางหลวง ชบ - ก ๐๐ - ๐๐๒ ๑. ขยายเส้นทางเดิม กม. ๑ - บ้านคันทัน ๗.๗๖ ๒. ขยายเส้นทางเดิม กม. ๑ - บ้านคันทัน ๗.๗๖	
เขียนแบบสำรวจ	
นายเอกพงษ์ กองมณี นายช่างโยธาชำนาญงาน	
ตรวจ	
นายณัฐพรณ สุวรรณ ผู้อำนวยการกองช่าง	
ตรวจสอบ	
นางกมลทิพย์ กงคณี รองปลัดเทศบาลบริหารส่วนตำบล	
เห็นชอบ	
นายวิชาญ ไชยวรรณ ปลัดเทศบาลบริหารส่วนตำบล	
อนุมัติ	
นายสมพงษ์ ชูเจริญ นายกองค์การบริหารส่วนตำบลจอมสวรรค์	
แผนที่	



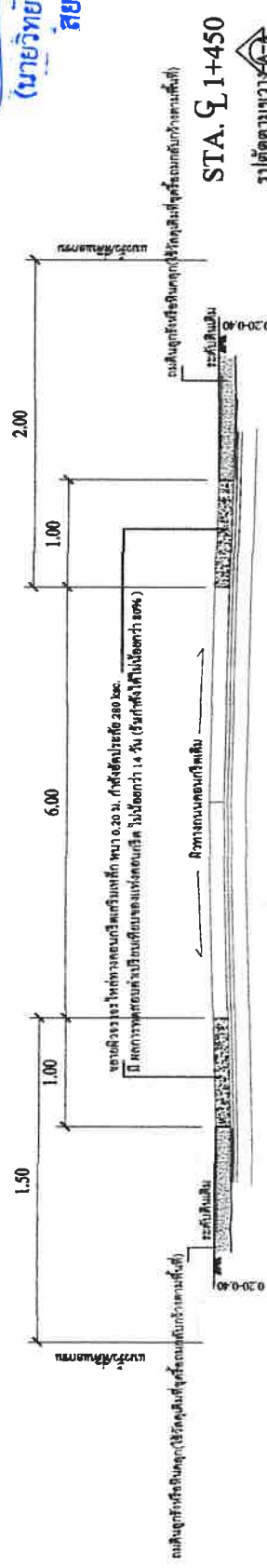
STA. 1+400

รูปตัดตามขวาง
มาตราส่วน 1:25



STA. 1+425

รูปตัดตามขวาง
มาตราส่วน 1:25



STA. 1+450


รูปตัดตามขวาง
มาตราส่วน 1:25

(นายอานนท์ สุวรรณ)
ผู้อำนวยการกองช่าง

(นายวิชาญ ไชยวรรณ)
นายกองค์การบริหารส่วนตำบลจอมสวรรค์

(นายวิชาญ ไชยวรรณ)
นายกองค์การบริหารส่วนตำบลจอมสวรรค์


สย.12786



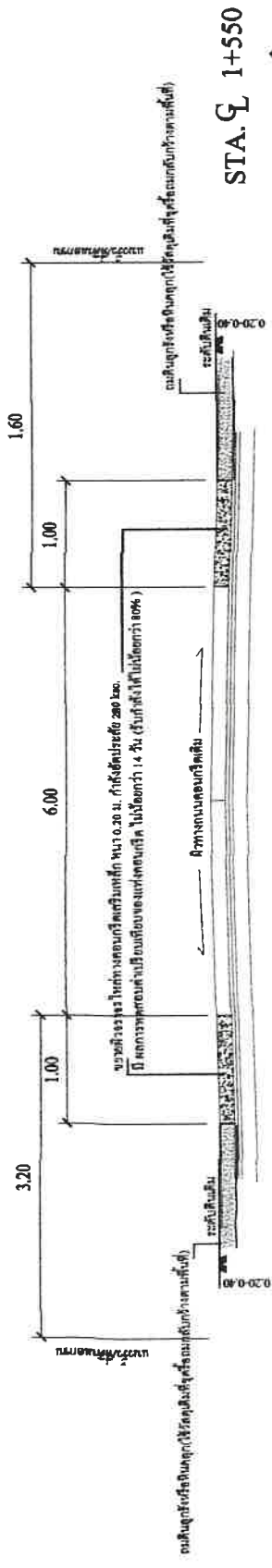
(นายณัฐวรรณ สุวรรณ)
ผู้อำนวยการกองช่าง

นายบุญไศร จามนอภ

การถือกำเนิดของ...
(ปัญหาของ...)

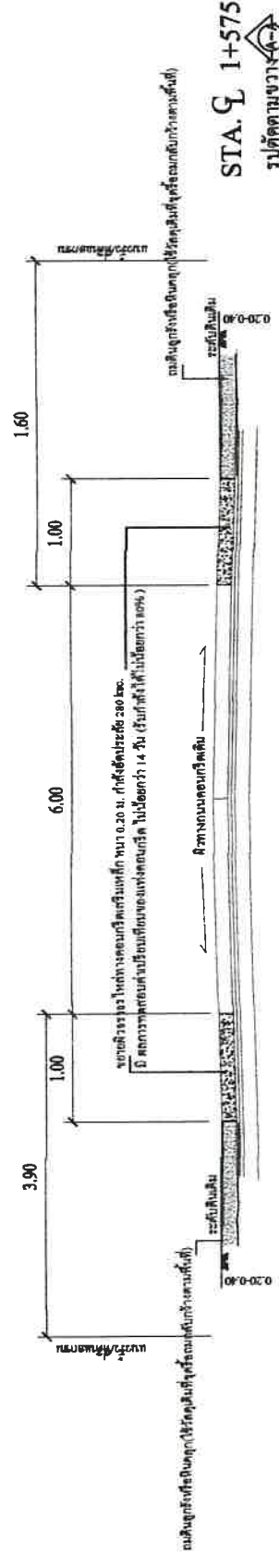


แบบ	โครงการ
ก่อสร้างขยายถนนทางหลวงชนบท พ.ศ. 2562 - 2563 - 2564 สายทางสายหลัก กม.ที่ 4 - บ้านคันทอง หมู่ที่ 7 ต.จันทอง อ.แม่สุรินทร์ จ.บุรีรัมย์	
เขียนแบบ/สำรวจ	
นายอภินันท์ กองมณี นายช่างโยธาชำนาญงาน	
ตรวจสอบ	
นายอภินันท์ กองมณี ผู้อำนวยการกองช่าง	
ตรวจสอบ	
นางพณีย์ พงษ์ รองปลัดกองการโยธาชำนาญพิเศษ	
เห็นชอบ	
นายวิชาญ โสภณภณ ปลัดกองการโยธาชำนาญพิเศษ	
อนุมัติ	
นายอภินันท์ กองมณี นายช่างโยธาชำนาญงาน	
นายอภินันท์ กองมณี นายช่างโยธาชำนาญงาน	



STA. 1+550

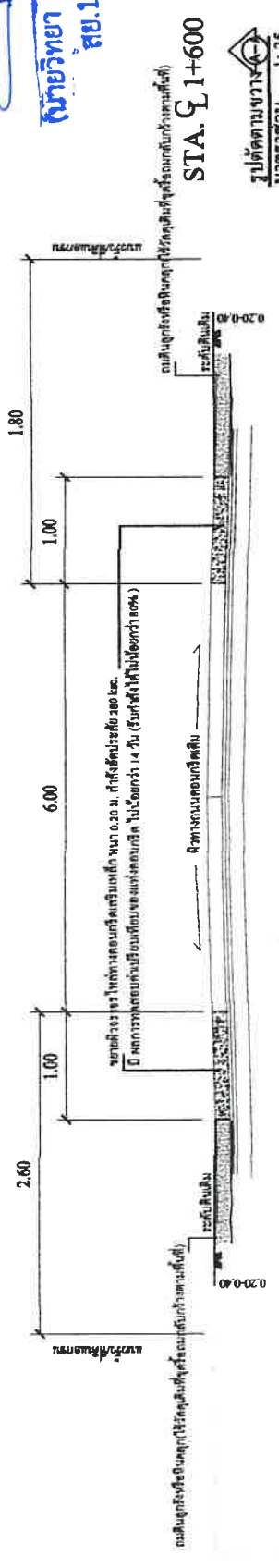
รูปตัดตามขวาง
มาตราส่วน 1:25



STA. 1+575

รูปตัดตามขวาง
มาตราส่วน 1:25

นายวิชาญ พริยชาติ
สย.12786



STA. 1+600


รูปตัดตามขวาง
มาตราส่วน 1:25

(นายอภินันท์ กองมณี)
ผู้อำนวยการกองช่าง

นายวิชาญ โสภณภณ
ปลัดกองการโยธาชำนาญพิเศษ

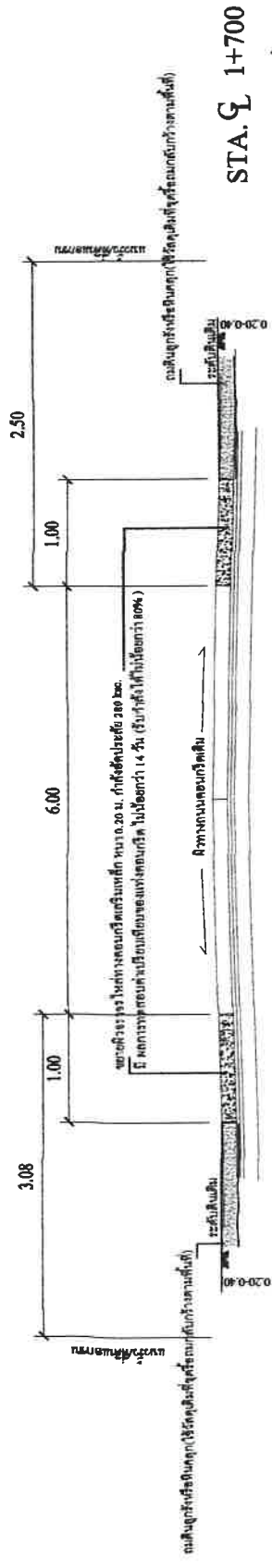
นายวิชาญ โสภณภณ
ปลัดกองการโยธาชำนาญพิเศษ

นายวิชาญ โสภณภณ
ปลัดกองการโยธาชำนาญพิเศษ



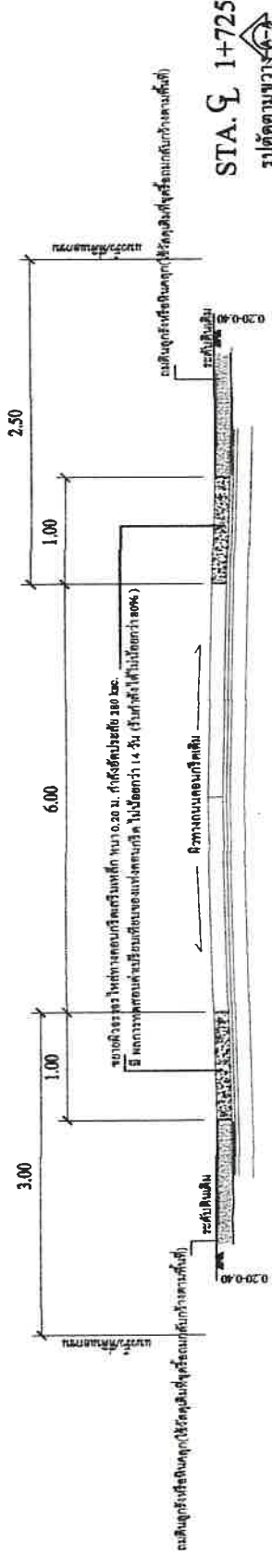


แบบ	โครงการ
ก่อสร้างขยายทางหลวงชนบท รหัสโครงการ ๒๒ - ๐ ๒๐ - ๐๐๒	
สายทางสายหลัก หมู่ที่ ๔ - บ้านวังผาง หมู่ที่ ๗ ต.จอมพระ อ.เมือง จ.สุรินทร์	
เขียนแบบ/สำรวจ	
นายเอกพงษ์ กองมณี นายช่างโยธาชำนาญงาน	
ตรวจสอบ	
นายณัฐวรรณ ตูวรรณ ผู้ชำนาญการกองช่าง	
เห็นชอบ	
นางพิมพ์ พงษ์ รองปลัดกองบริหารส่วนกลาง	
อนุมัติ	
นายวิชาญ ไชยธรรม ปลัดกองบริหารส่วนกลาง	
อนุมัติ	
นายสมพงษ์ ขู่มณี นายกองค์การบริหารส่วนตำบลจอมพระ	
เห็นชอบ	



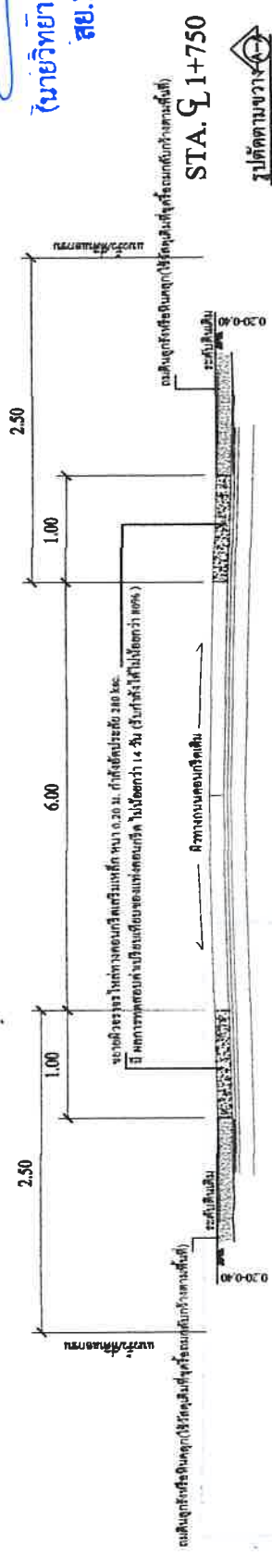
STA. 1+700

รูปตัดตามขวาง
มาตราส่วน 1:25



STA. 1+725

รูปตัดตามขวาง
มาตราส่วน 1:25



STA. 1+750

รูปตัดตามขวาง
มาตราส่วน 1:25

นายวิชาญ ไชยธรรม
สย.12786

นายวิชาญ ไชยธรรม
สย.12786

นายวิชาญ ไชยธรรม
สย.12786

นายวิชาญ ไชยธรรม
สย.12786

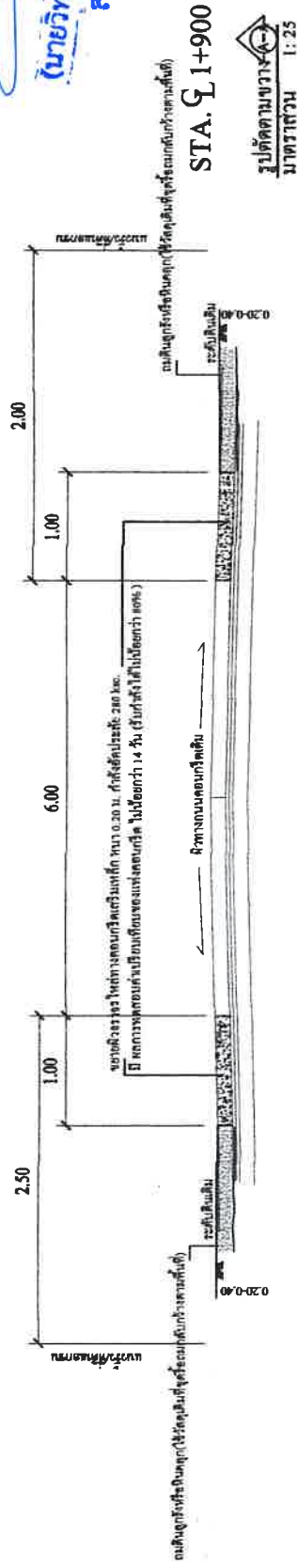
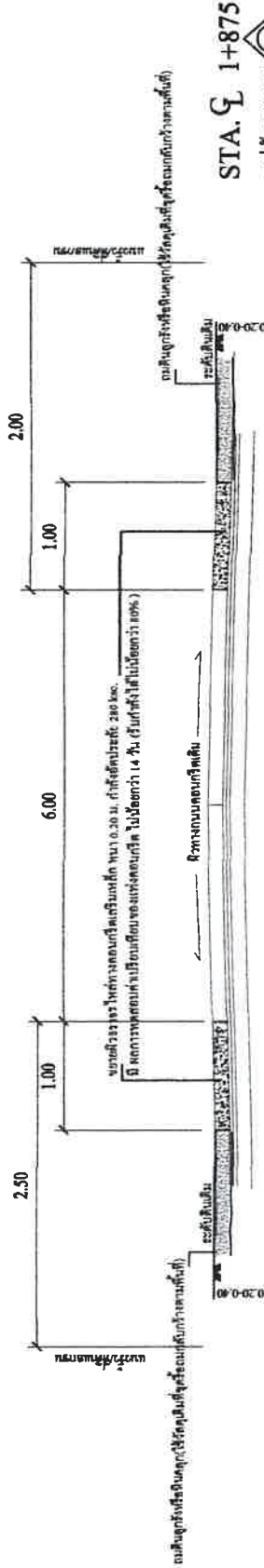
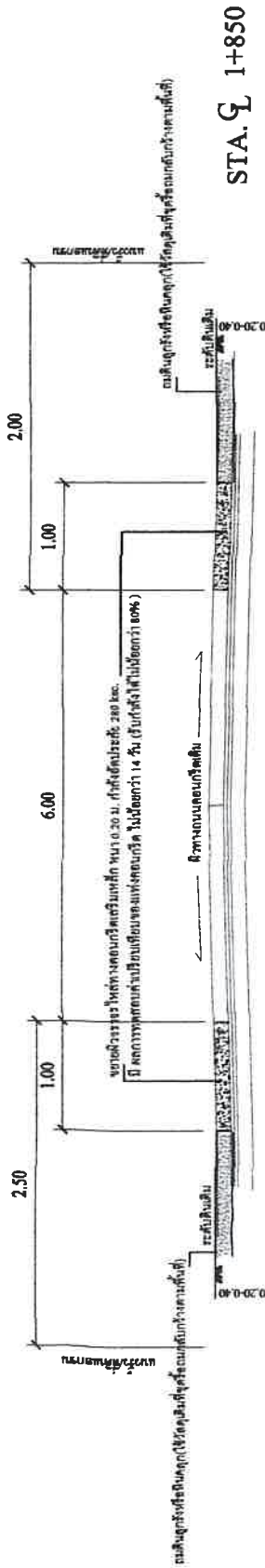
นายวิชาญ ไชยธรรม
สย.12786

นายวิชาญ ไชยธรรม
สย.12786

นายวิชาญ ไชยธรรม
สย.12786



แบบ	โครงการ
รหัสโครงการ ๖๖-๐๕๐-๐๐๒ สายทางบ้านตึก หมู่ ๔ - บ้านตึกฝั่งขวา หมู่ ๗ ต. จอมกระโทก อ. แม่จัน จ. เชียงราย	
เขียนแบบสำรวจ	
นายเอกพงษ์ กองเมณี นายช่างโยธาชำนาญงาน	
ตรวจ	
นายณฐกร สุธรรณ ผู้อำนวยการกองช่าง	
ตรวจชอบ	
นางสันทิพย์ งามธานี รองปลัดกองการโยธาส่วนกลาง	
เห็นชอบ	
นายวิชาญ ไชยธรรมานนท์ ปลัดกองการโยธาส่วนกลาง	
อนุมัติ	
นายสมพงษ์ ขู่วะชัย นายกองค์การบริหารส่วนตำบลจอมสวรรค์	
แม่่งที่	



หมายเหตุ
๑. สำหรับก่อสร้าง - - - - - อาจมีการเปลี่ยนแปลงแนว ให้ใช้แนวถนนเดิม - - - - - อาจมีการเปลี่ยนแปลง

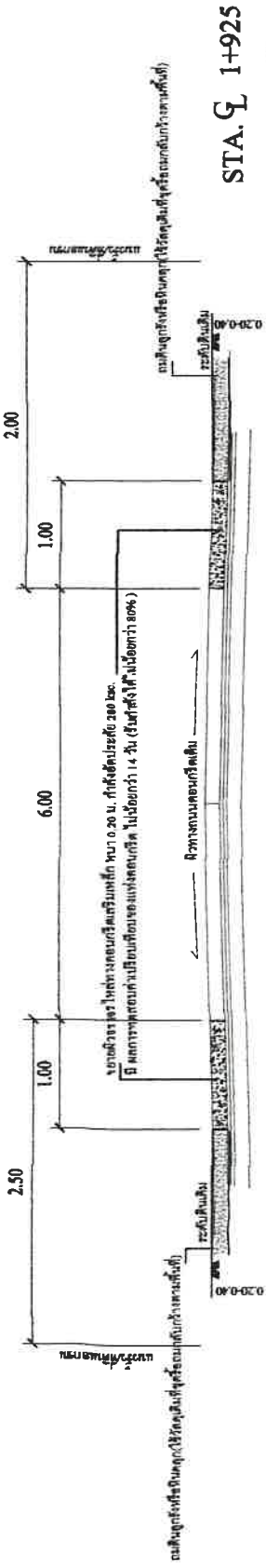
(นายณฐกร สุธรรณ)
ผู้อำนวยการกองช่าง

(นายบุญเลิศ งามมอญ)
นายช่างโยธาชำนาญงาน

(นายวิชาญ ไชยธรรมานนท์)
นายกองค์การบริหารส่วนตำบลจอมสวรรค์

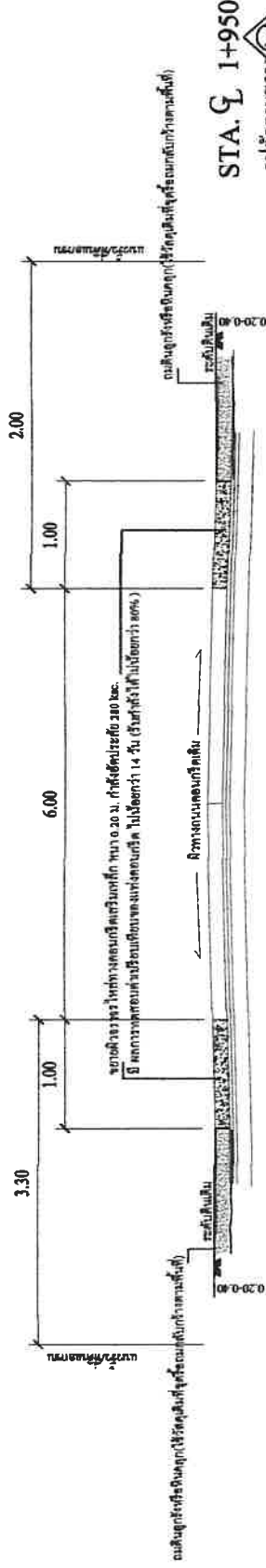


แบบ	โครงการ
ก่อสร้างขยายทางหลวงชนบท รพด.ทางหลวง ชร - 060 - 002 สายทางบ้านโศก หมู่ที่ 4 - บ้านสันติสุข หมู่ที่ 7 ต.จอมสวรรค์ อ.แม่จัน จ.เชียงราย	
เขียนแบบสำรวจ	นายเอกพงษ์ กองมณี นายช่างโยธาชำนาญงาน
ตรวจสอบ	นายอนุสรณ์ สุวรรณ ผู้อำนวยการกองช่าง
ตรวจสอบ	นางพิมพ์เพ็ญ จงศ์ณิ รองปลัดกองบริหารการช่าง เป็นชอบ
อนุมัติ	นายวิชาญ ใจธรรมานนท์ ปลัดกองบริหารการช่าง
อนุมัติ	นายสมพงษ์ ชูเจริญ นายกองค์การบริหารส่วนตำบลจอมสวรรค์ แผนที่



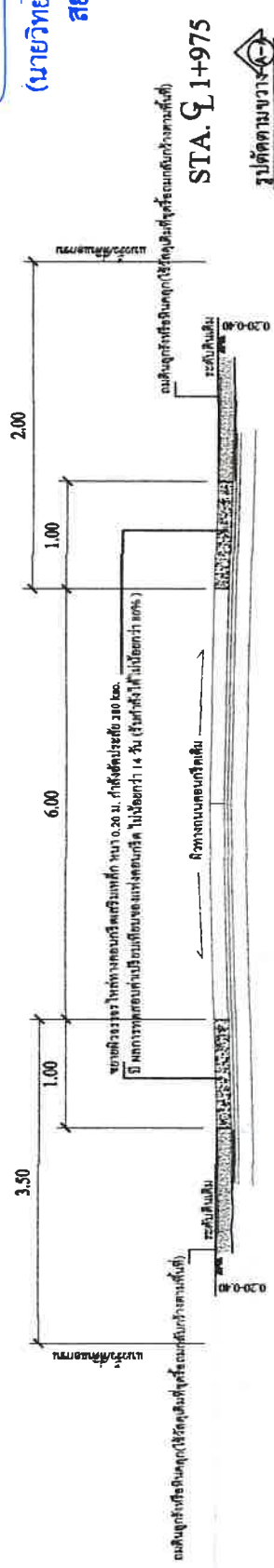
STA. 1+925

รูปตัดตามขวาง
มาตราส่วน 1:25



STA. 1+950

รูปตัดตามขวาง
มาตราส่วน 1:25



STA. 1+975

รูปตัดตามขวาง
มาตราส่วน 1:25

นายวิชาญ ใจธรรมานนท์
(นายวิชาญ ใจธรรมานนท์)
สย.12786

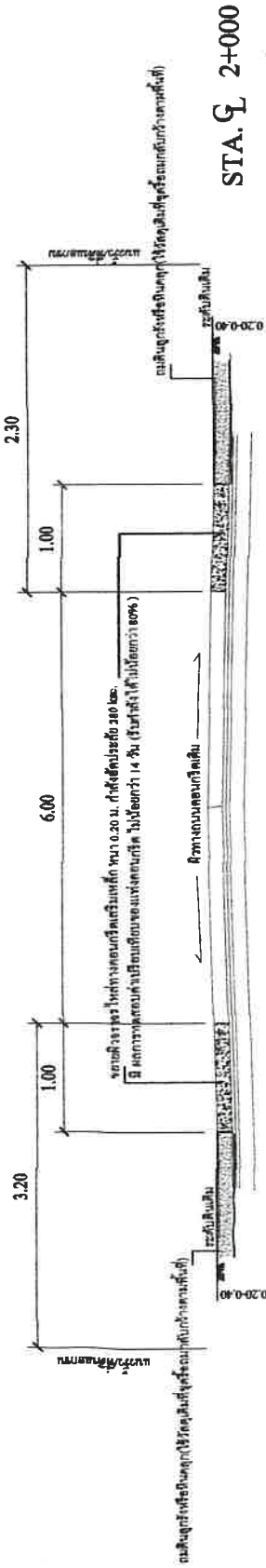
นายวิชาญ ใจธรรมานนท์
ผู้อำนวยการกองช่าง

นายวิชาญ ใจธรรมานนท์
ผู้อำนวยการกองช่าง

นายวิชาญ ใจธรรมานนท์
ผู้อำนวยการกองช่าง

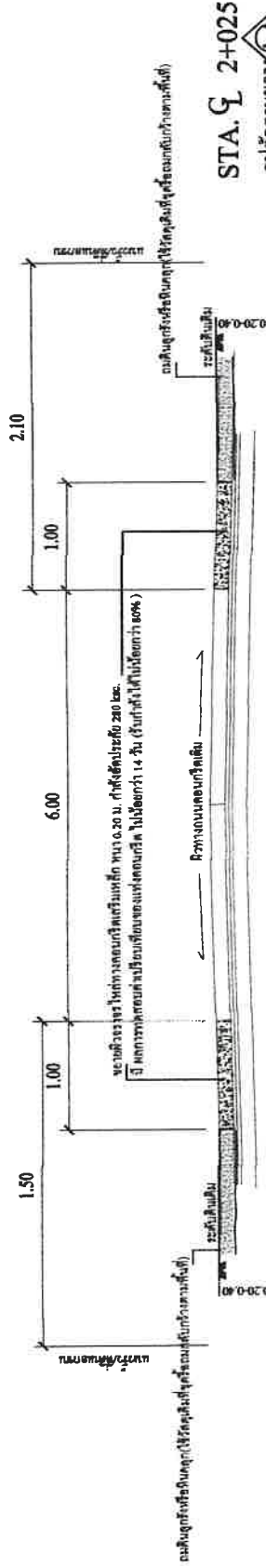


แบบ	โครงการ
ก่อสร้างขยายถนนจาก กม. ๑๑๑.๑๑๑ รหัสทางหลวง ๒๒-๑๑๑-๐๐๒ สายทางจากหลัก กม. ๑๑๑.๑๑๑ ถึง กม. ๑๑๑.๑๑๑ ๑. ๑๑๑.๑๑๑ ๑. ๑๑๑.๑๑๑ ๑. ๑๑๑.๑๑๑	
เขียนแบบ/สำรวจ	นายเอกพงษ์ กอมะณี นายวิชาญ ไชยรัตน์
ตรวจ	นายอนุสรณ์ สุขะวงษ์ ผู้อำนวยการกองช่าง
ตรวจสอบ	นางพิมพ์ดี วรดิษฐ์ รองผู้อำนวยการบริหารส่วนตำบล
เห็นชอบ	นายวิชาญ ไชยรัตน์ ปลัดองค์การบริหารส่วนตำบล
อนุมัติ	นายสมพงษ์ ชูเจริญ นายกองค์การบริหารส่วนตำบลจอมสวรรค์



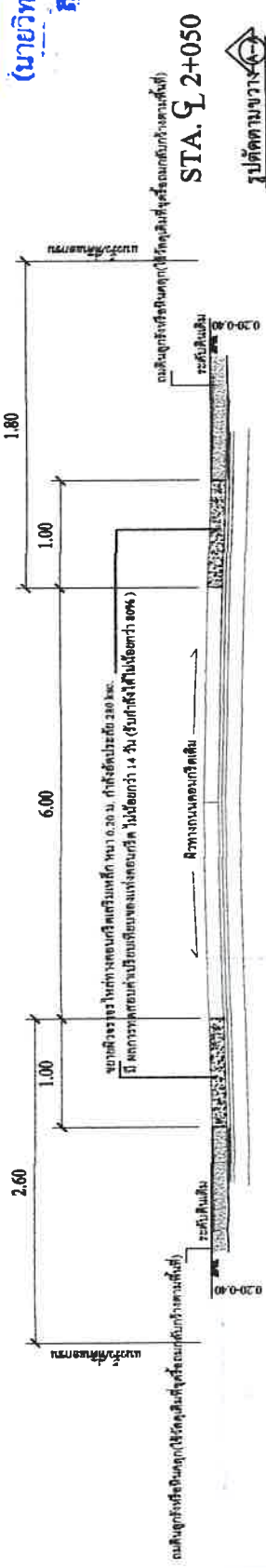
STA. ๑ 2+000

รูปตัดตามขวาง
มาตราส่วน 1:25



STA. ๑ 2+025

รูปตัดตามขวาง
มาตราส่วน 1:25



STA. ๑ 2+050




รูปตัดตามขวาง
มาตราส่วน 1:25

หมายเหตุ
๑. สำหรับก่อสร้าง - - - - - อาจมีการเปลี่ยนแปลงแนว ให้ใช้แนวถนนเดิม - - - - - อาจมีการเปลี่ยนแปลง

นายวิชาญ ไชยรัตน์
นายวิชาญ ไชยรัตน์
นายวิชาญ ไชยรัตน์

นายวิชาญ ไชยรัตน์
นายวิชาญ ไชยรัตน์
นายวิชาญ ไชยรัตน์

นายวิชาญ ไชยรัตน์
นายวิชาญ ไชยรัตน์
นายวิชาญ ไชยรัตน์





หมายเหตุ
+-- ค่าระดับก่อสร้าง ++ อาจมีการเปลี่ยนแปลง
ให้ใช้แนวนอนเดิม+ อาจมีการเปลี่ยนแปลง

นายบญเชศ งามนอช

ผู้ช่วยกรรมการกองช่าง
(นายพลฐนรณ สุวรรณ)

MATHAMATIKA

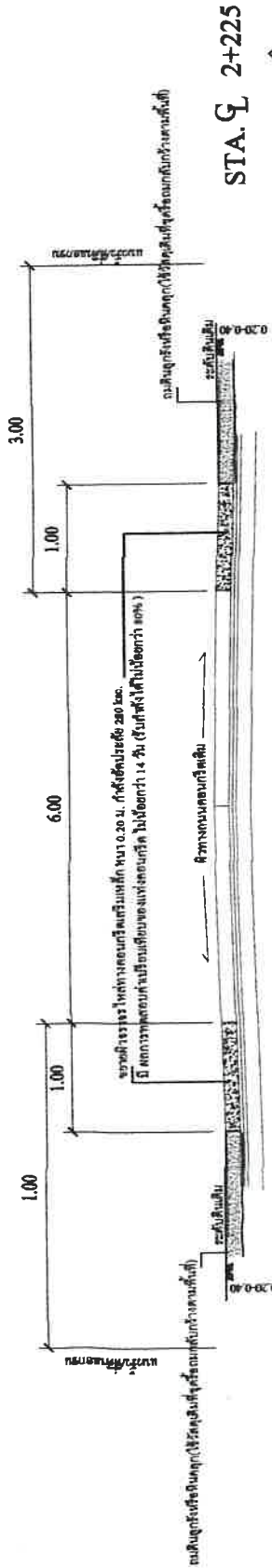


(นายวิทยา พรวิสาขาน)
ศษ.12786

(นายณัฐวรณ สุวรรณ)
ผู้อำนวยการกองช่าง

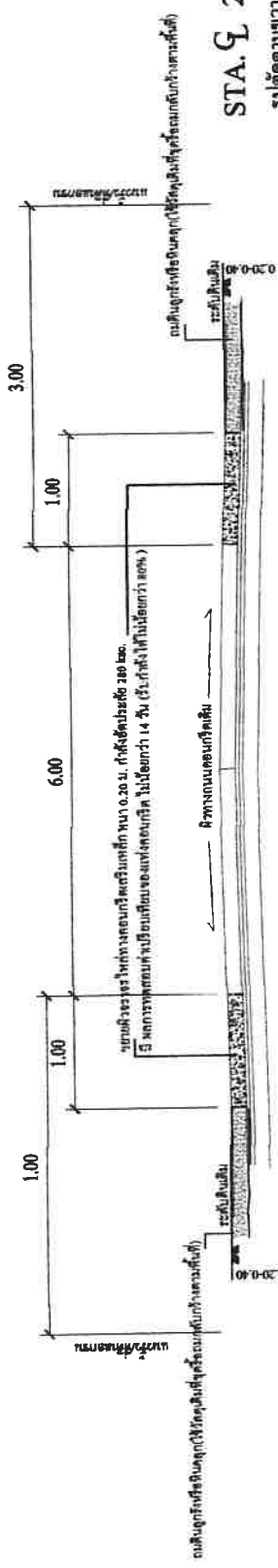


แบบ	โครงการ
ก่อสร้างทางหลวงชนบท รหัสโครงการ 98-00-002 สายทางหลัก กม.ที่ 4-5 กิโลเมตร กม.ที่ 7 ค. จอมบ่อ ๑.๑๑๑๑ ๑.๑๑๑๑ ๑.๑๑๑๑	
เขียนแบบสำรวจ	นายพงษ์ กอนะธิ นายช่างโยธาชำนาญงาน
ตรวจสอบ	นายอนุสรณ์ สุวรรณ ผู้อำนวยการกองช่าง
เห็นชอบ	นางพนิตา พงษ์ รองผู้อำนวยการบริหารส่วนตำบล
อนุมัติ	นายวิชาญ ใจธรรมานนท์ ปลัดองค์การบริหารส่วนตำบล
นายพงษ์ ชูเจริญ นายช่างโยธาชำนาญงาน	นายพงษ์ ชูเจริญ นายช่างโยธาชำนาญงาน



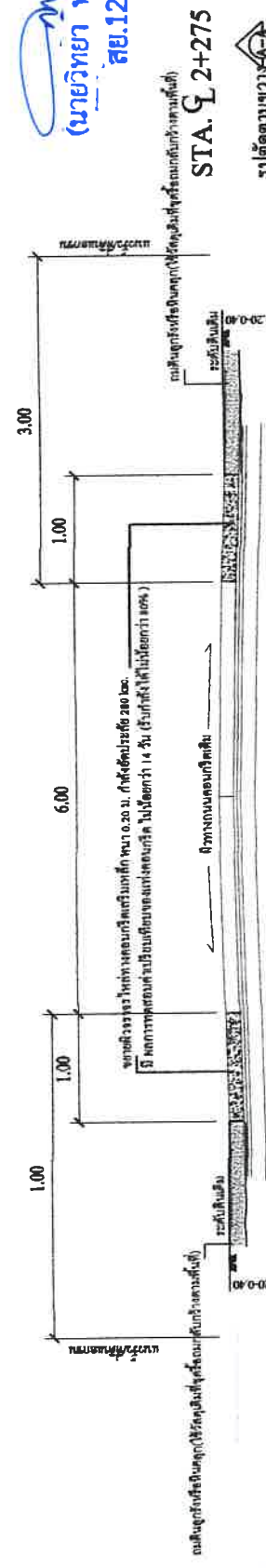
STA. 2+225

รูปตัดตามขวาง 1:25



STA. 2+250

รูปตัดตามขวาง 1:25



STA. 2+275

รูปตัดตามขวาง 1:25

หมายเหตุ
1. ค่าระดับก่อนสร้าง + - อาจมีการเปลี่ยนแปลงแนว ให้ใช้แนวถนนเดิม - อาจมีการเปลี่ยนแปลง

(นายอนุสรณ์ สุวรรณ)

ผู้อำนวยการกองช่าง

(นายบุญโชค กอนะธิ)

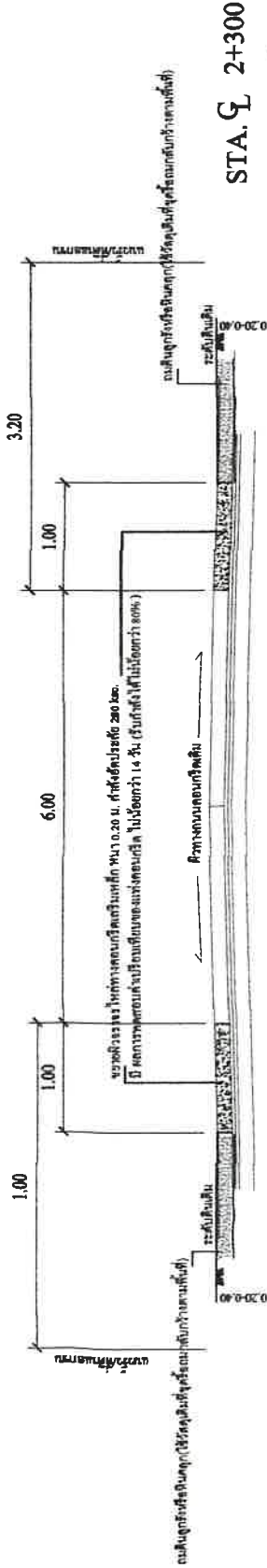
นายช่างโยธาชำนาญงาน

นายพงษ์ ชูเจริญ

นายช่างโยธาชำนาญงาน

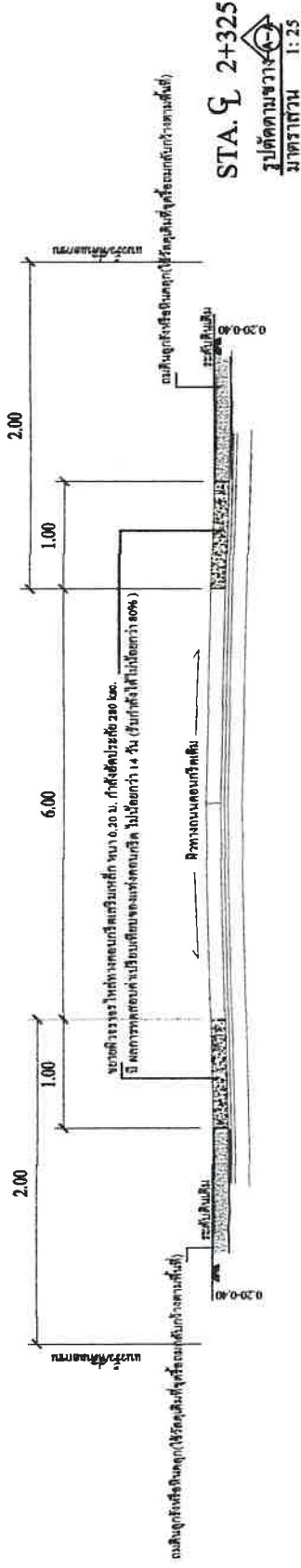


แบบ	โครงการ
ก่อสร้างทางหลวงชนบท กม. ๓๓๘. รหัสทางหลวง ชบ - ๓ ๐๐ - ๐๐๒	
สถานที่ตั้งโครงการ หมู่ที่ ๔ - บ้านโคกไผ่ จังหวัด นครราชสีมา	
ค. จ. นครราชสีมา อ. เมือง จ. นครราชสีมา	
เขียนแบบ/สำรวจ	นายเอกพงษ์ กองมณี นายช่างโยธาชำนาญงาน
ตรวจสอบ	นายอนุสรณ์ สุวรรณ ผู้อำนวยการกองช่าง
อนุมัติ	นางนงนิตย์ กงศ์ชาติ จอมพลตรีภาคบริหารส่วนตำบล เจ้าเมือง
อนุมัติ	นายวิชาญ ไชยธรรมานนท์ ปลัดองค์การบริหารส่วนตำบล
อนุมัติ	นายสมพงษ์ ชูเจริญ นายกองค์การบริหารส่วนตำบลหนองสวรรค์
อนุมัติ	นาย...



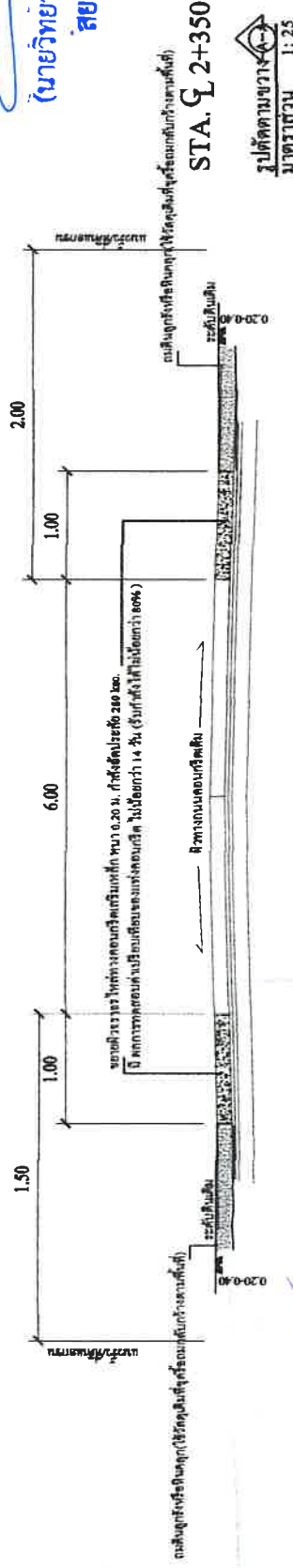
STA. 2+300

รูปตัดตามขวาง (A-A)
มาตราส่วน 1:25



STA. 2+325

รูปตัดตามขวาง (A-A)
มาตราส่วน 1:25



STA. 2+350

รูปตัดตามขวาง (A-A)
มาตราส่วน 1:25

(นายวิชาญ พรวิชาชาญ)
สย.12786

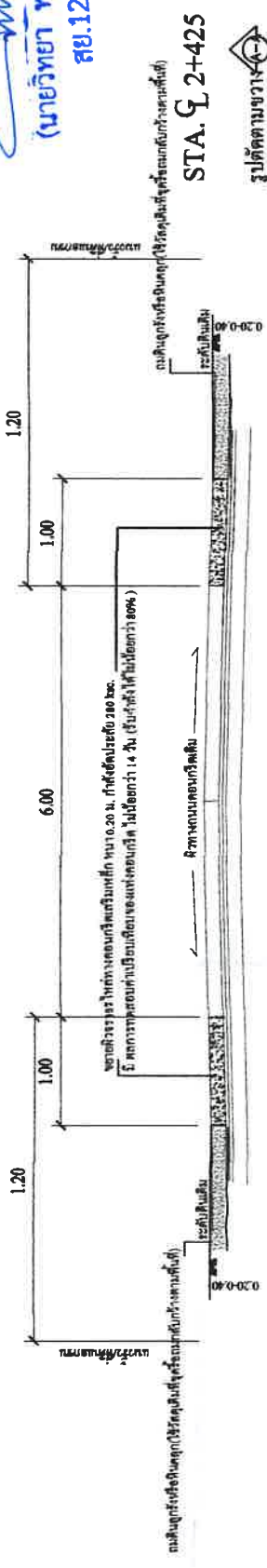
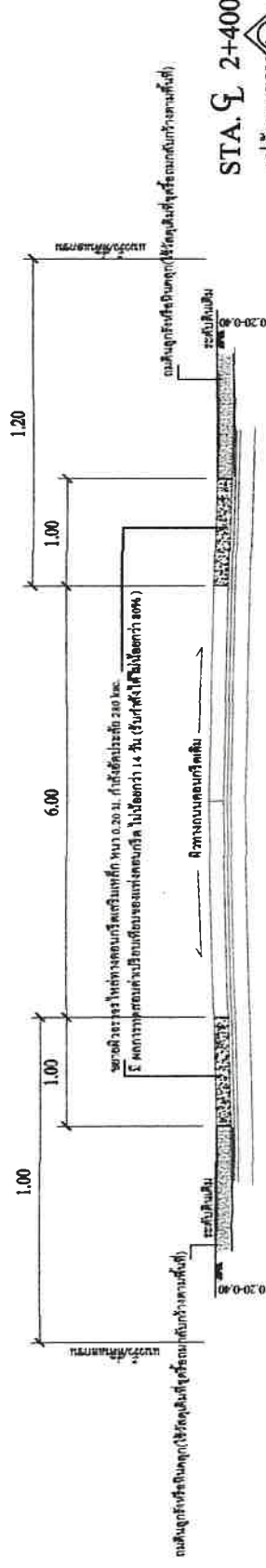
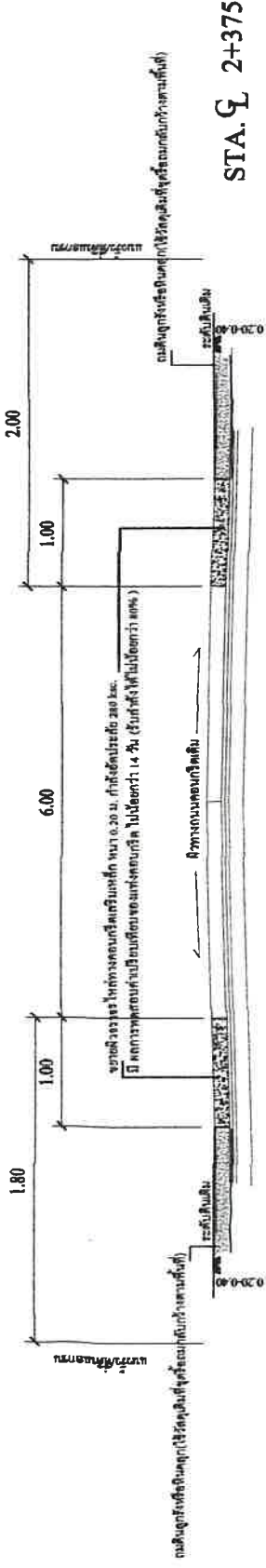
นายวิชาญ ไชยธรรมานนท์
ปลัดองค์การบริหารส่วนตำบลหนองสวรรค์

นายวิชาญ ไชยธรรมานนท์
ปลัดองค์การบริหารส่วนตำบลหนองสวรรค์

(นายอนุสรณ์ สุวรรณ)
ผู้อำนวยการกองช่าง



แบบ	โครงการ
ก่อสร้างทางหลวงชนบท ๒๐๑ ค.๑๒ รหัสทางหลวง ชบ - ๐๑ - ๐๐๒ สายทางสายหลัก หมู่ที่ ๔ - บ้านโคกสีเงิน หมู่ที่ ๗ ค.จอมพระ อ.พยุหะ จ.สุรินทร์	
เขียนแบบสำรวจ	นายเอกพงษ์ กองระสี นายช่างโยธาชำนาญงาน
ตรวจสอบ	นายอนุสรณ์ สุวรรณ ผู้อำนวยการกองช่าง
นายพันพิณ จงศิริ รองปลัดเทศบาลตำบลบ้านดง	เห็นชอบ
นายวิชาญ โคตรยานนท์ ปลัดเทศบาลตำบลบ้านดง	อนุมัติ
นายกองค์การบริหารส่วนตำบลจอมสวรรค์ แต่เนิ่น	




นายวิชาญ โคตรยานนท์
ปลัดเทศบาลตำบลบ้านดง

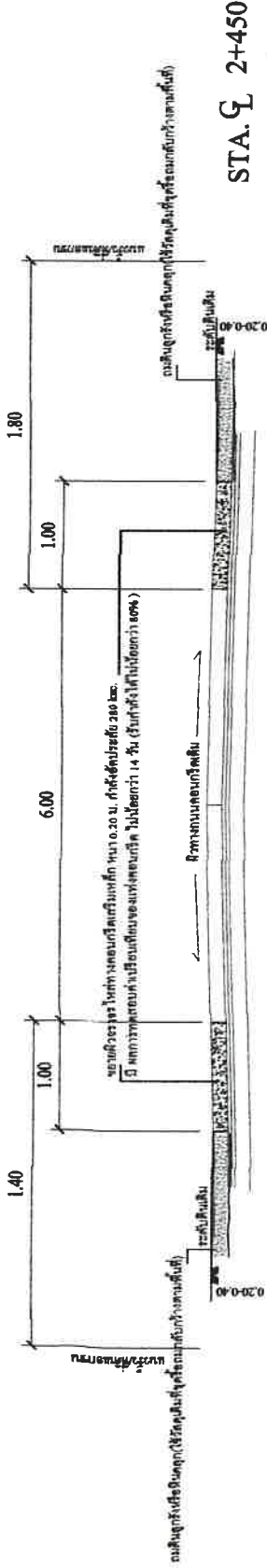
นายเอกพงษ์ กองระสี
นายช่างโยธาชำนาญงาน

นายอนุสรณ์ สุวรรณ
ผู้อำนวยการกองช่าง

นายกองค์การบริหารส่วนตำบลจอมสวรรค์

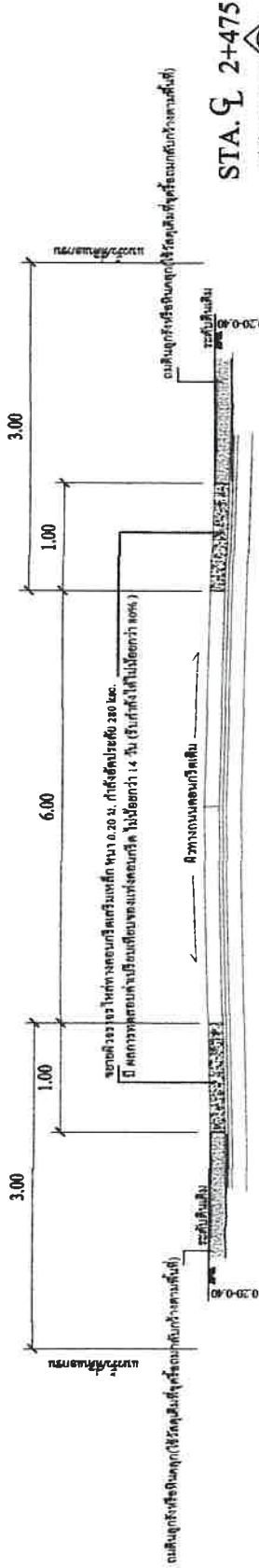


แบบ	โครงการ
ก่อสร้างขยายถนนจาก ถนน คต. รพ.ทางหลวง ร. ๓-๑๐-๐๐๒ สายจากบ้านโคกสูง ๔-บ้านโคกสูง หมู่ ๗ ต.หนองสวรรค์ อ. เนินสูง จ. เชียงราย	
เขียนแบบ/สำรวจ	
นายเอกพงษ์ กอมะณี นายช่างโยธาชำนาญงาน	
ตรวจสอบ	
นายณัฐวรรณ ศุภรัตน์ ผู้อำนวยการกองช่าง	
ตรวจสอบ	
นางพัสสิม จงศรีคำ รองปลัดองค์การบริหารส่วนตำบล	
เห็นชอบ	
นายวิชาญ ไชยวรรณนท์ ปลัดองค์การบริหารส่วนตำบล	
อนุมัติ	
นายสมพงษ์ ขู่อึ้ง นายกองค์การบริหารส่วนตำบลหนองสวรรค์	
แผนที่	



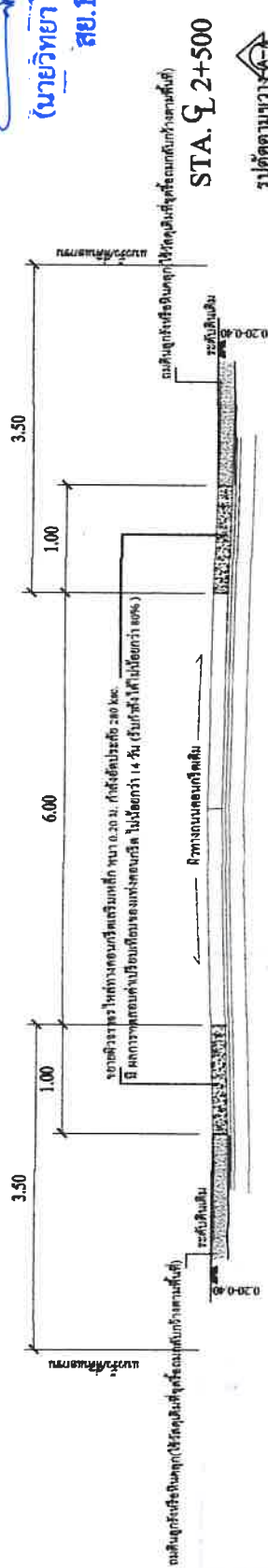
STA. 2+450

รูปตัดตามขวาง
มาตราส่วน 1:25



STA. 2+475

รูปตัดตามขวาง
มาตราส่วน 1:25



STA. 2+500

รูปตัดตามขวาง
มาตราส่วน 1:25

นายวิชาญ พรวิชาชาญ
สย.12786

นายวิชาญ พรวิชาชาญ
สย.12786

นายวิชาญ พรวิชาชาญ
สย.12786

นายวิชาญ พรวิชาชาญ
สย.12786

นายวิชาญ พรวิชาชาญ
สย.12786

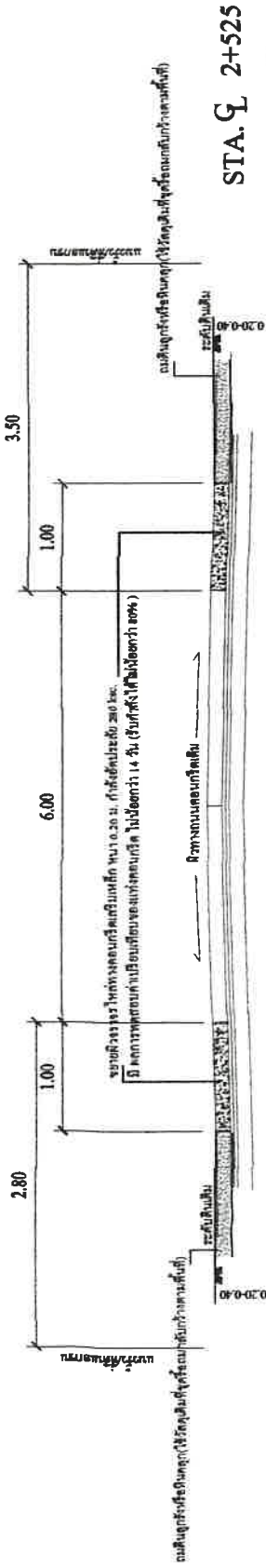
นายวิชาญ พรวิชาชาญ
สย.12786

นายวิชาญ พรวิชาชาญ
สย.12786

นายวิชาญ พรวิชาชาญ
สย.12786

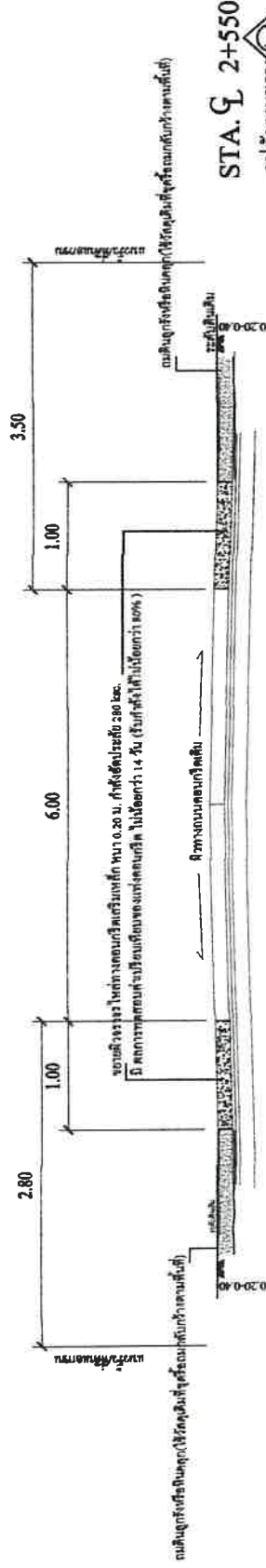


แบบ	โครงการ
กองบัญชาการตำรวจชนบท รหัสโครงการ ๙๙-๐๘๐-๐๐๒ สายบังคับบัญชา พุทธ ๔ - บ้านดงเมือง พุทธ ๔ ค. จอมพลตรี อ. แผลง ๙. เชียงราย	
เขียนแบบ/สำรวจ	นายทองหล่อ กองระสิทธิ์ นายช่างโยธาชำนาญงาน
ตรวจสอบ	นายณัฐพร น. สุวรรณ ผู้อำนวยการกองช่าง
เห็นชอบ	นางพิมพ์ดี จงศ์นันท์ รองปลัดกองการโยธาส่วนต้น
อนุมัติ	นายวิชาญ โสธรยานนท์ ปลัดกองการโยธาส่วนต้น
นายทองหล่อ กองระสิทธิ์ นายช่างโยธาชำนาญงาน	นายณัฐพร น. สุวรรณ ผู้อำนวยการกองช่าง



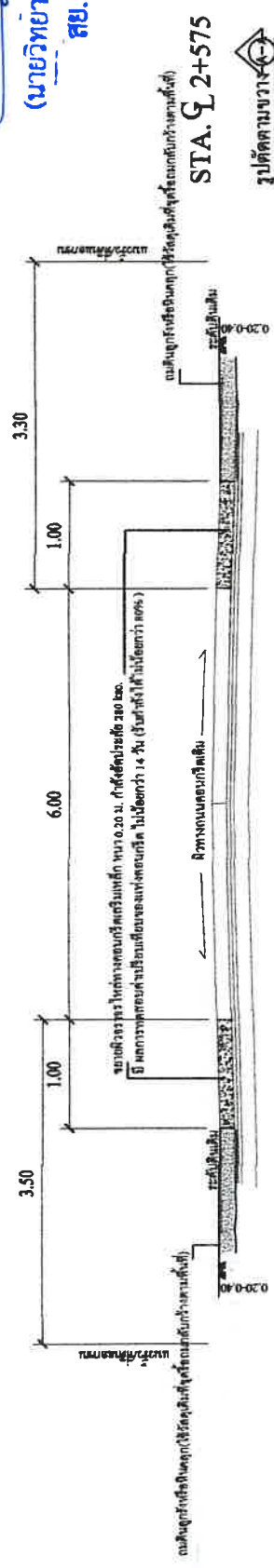
STA. 2+525

รูปตัดตามขวาง
มาตราส่วน 1:25



STA. 2+550

รูปตัดตามขวาง
มาตราส่วน 1:25



STA. 2+575

รูปตัดตามขวาง
มาตราส่วน 1:25



(นายวิชาญ พรวิชัย)
ตย.12786

หมายเหตุ
1. ค่าระดับก่อสร้าง + - อาจมีการเปลี่ยนแปลงแนว ให้ใช้แนวอนเดิม - อาจมีการเปลี่ยนแปลง

(นายบุญโชค จามบอช)
วิศวกรโยธาชำนาญงาน


(นายณัฐพร น. สุวรรณ)
ผู้อำนวยการกองช่าง







(นายวิชาญ พรวิชัย)
ตย.12786

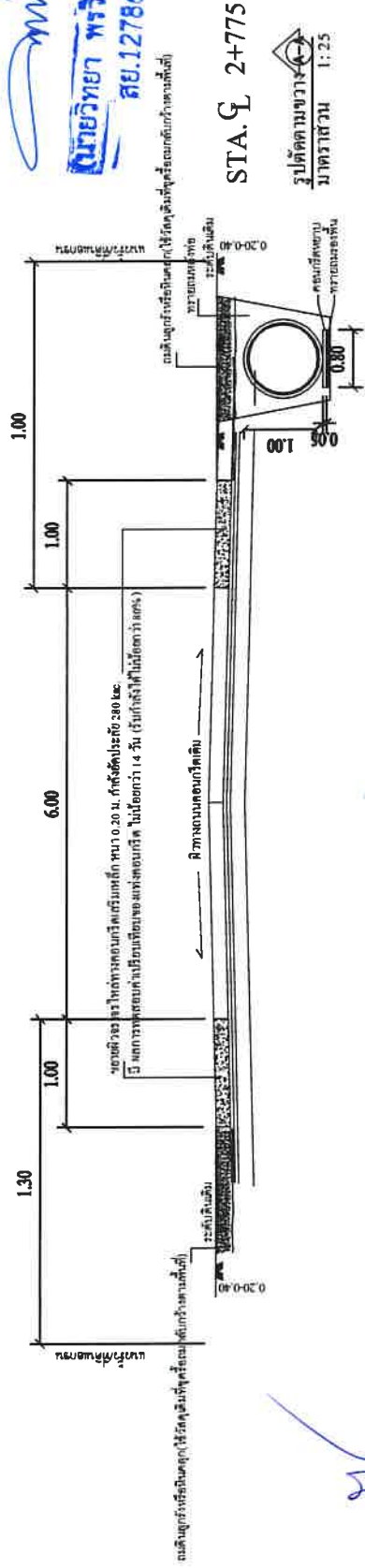
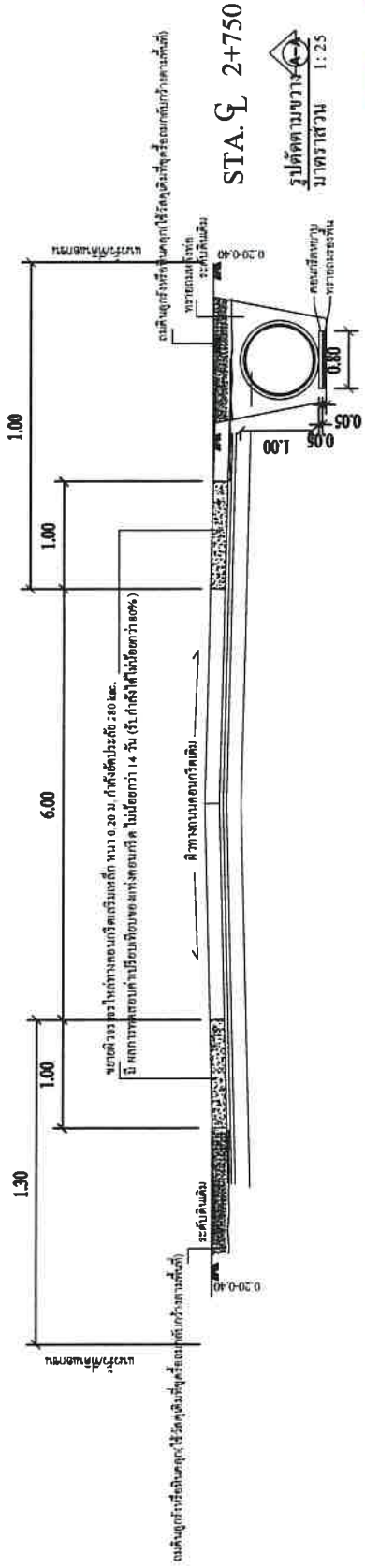
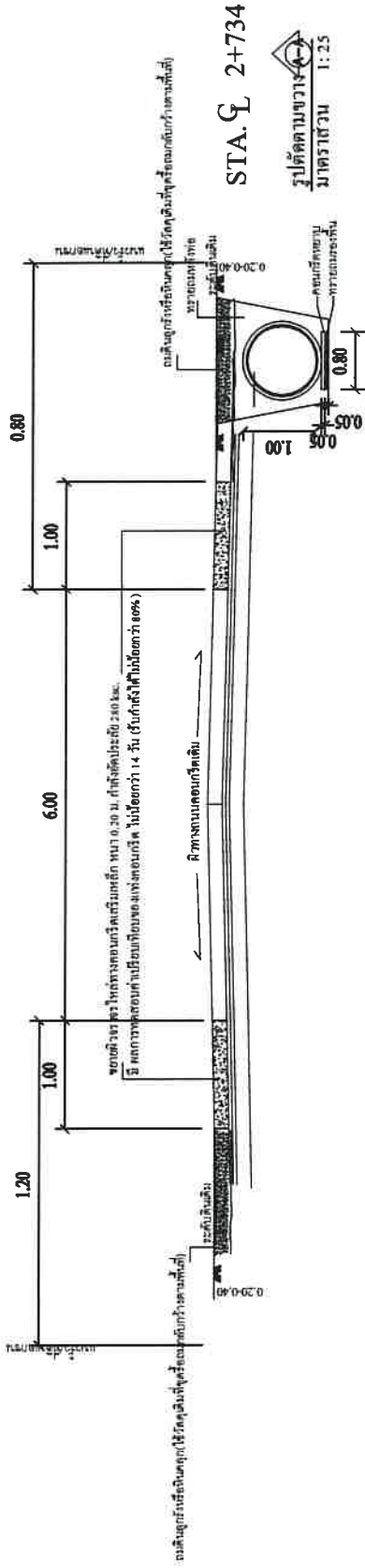



(นายณฐกร ณ สุวรรณ)
ผู้อำนวยการกองช่าง

આચાર્યશ્રીના આશીર્વાદોથી



	แบบ โครงการ (ก่อสร้างทางหลวงสาย 307 - 0 60 - 002) สายทางบ้านเหล็ก หมู่ที่ 4 - บ้านวังยาง หมู่ที่ 7 ต. จมอสมรค์ อ. เนินสูง จ. สุรินทร์
เขียนแบบด้วย  นายเอกพงษ์ กองมะณี นายช่างโยธาชำนาญงาน	ตรวจสอบ  นายณัฐบรรณ สุวรรณ ผู้อำนวยการกองช่าง
เห็นชอบ  นางพยับเพ็ง วงศ์ธานี รองปลัดองค์การบริหารส่วนตำบล	อนุมัติ  นายวิชัย ไชยมรรณนท์ ปลัดองค์การบริหารส่วนตำบล
แนบที่  นายเอกพงษ์ กองมะณี นายช่างโยธาชำนาญงาน	



นายณัฐบรรณ สุวรรณ) (นายบุญโชค จามนอก) (นายวิทยา พรวิชัยฯ) ศึกษ.12786

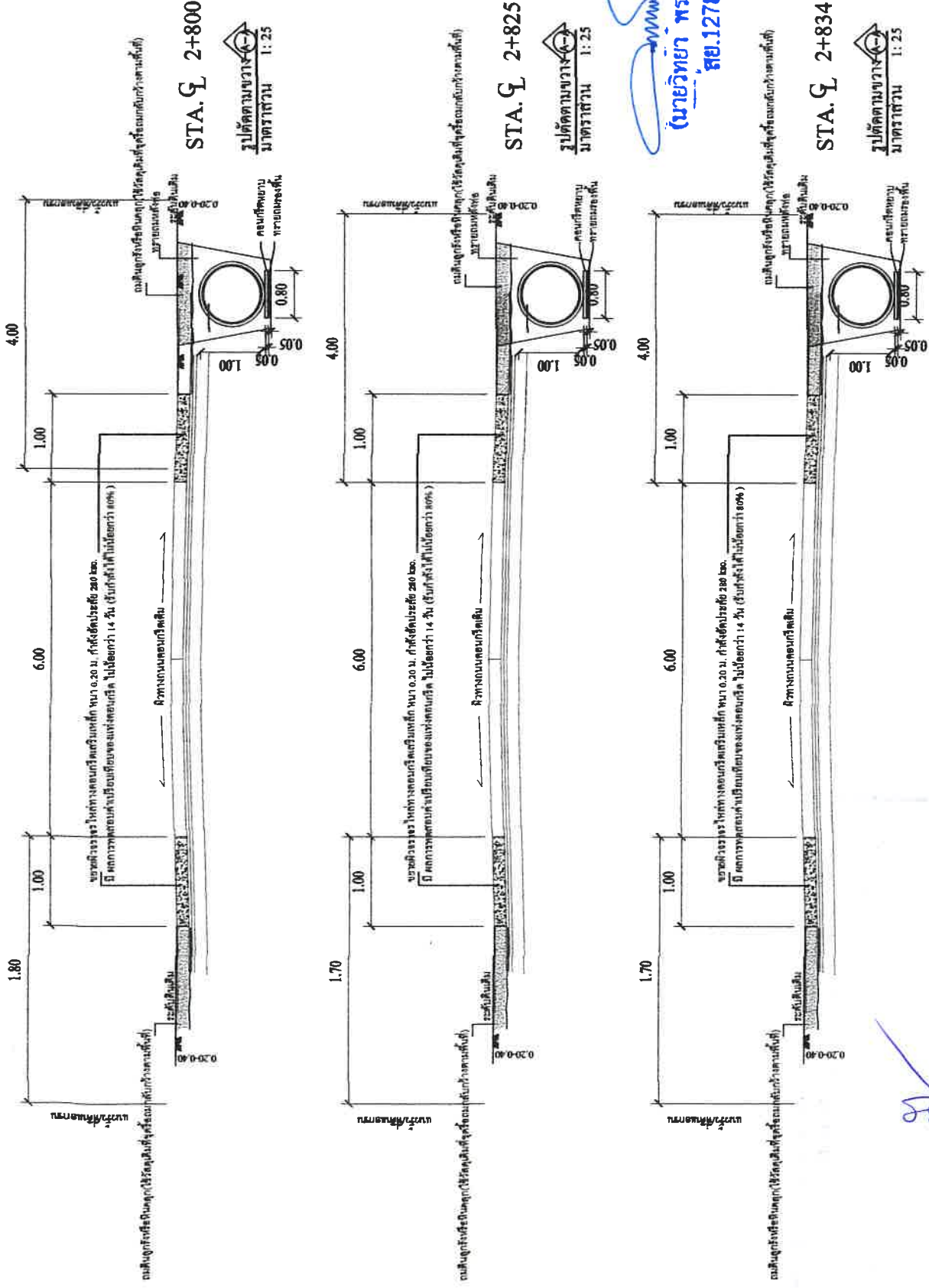
ผู้อำนวยการกองช่าง หัวหน้าสำนักงาน

นายเอกพงษ์ กองมะณี นายช่างโยธาชำนาญงาน

หน้าผด 1.การะขันธ์ก่อสร้าง +- อาจมีการเปลี่ยนแปลง ให้ใช้แนวก่อนเดิม- อาจมีการเปลี่ยนแปลง



แบบ	โครงการ
ก่อสร้างทางหลวงชนบท	กรมการขนส่งทางบก
โครงการหลวง ๒ - ๐๐ - ๐๐๒	สายทางหลวง ๒ - ๐๐ - ๐๐๒
ค. จอมพล	ค. จอมพล
เขียนแบบ/สำรวจ	
นายเอกพงษ์ กองมณี	
นายช่างโยธาชำนาญงาน	
ค. ๖๖	
นายอนุสรณ์ สุวรรณ	
ผู้อำนวยการกองช่าง	
ตรวจสอบ	
นางพนัสเพ็ญ วงศ์ธานี	
รองปลัดกองการโยธาชำนาญงาน	
เห็นชอบ	
นายวิชาญ โสภณานนท์	
ปลัดกองการโยธาชำนาญงาน	
อนุมัติ	
นายสมพงษ์ ชูเจริญ	
นายช่างโยธาชำนาญงาน	
นายอนุสรณ์ สุวรรณ	
นายช่างโยธาชำนาญงาน	




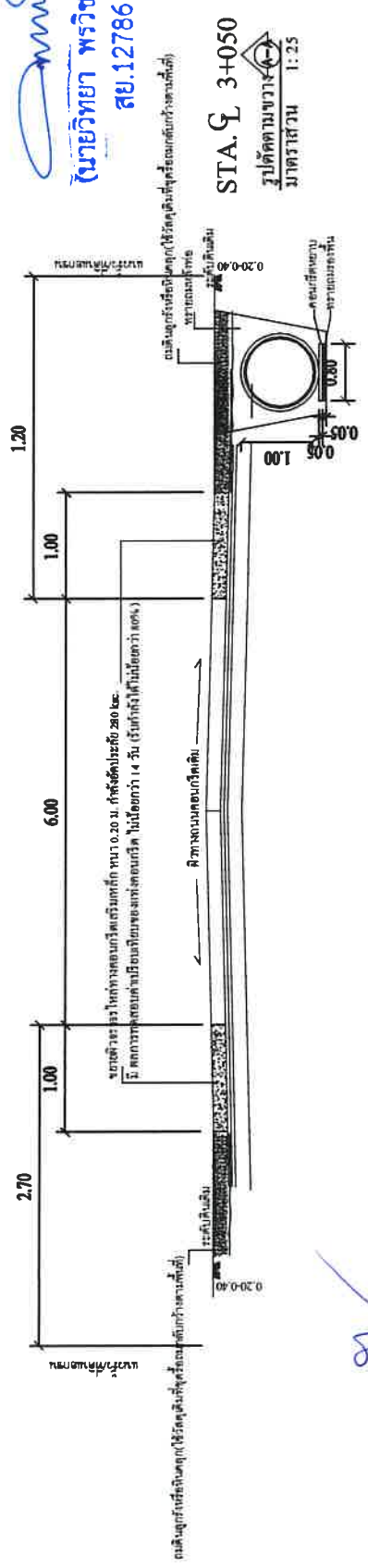
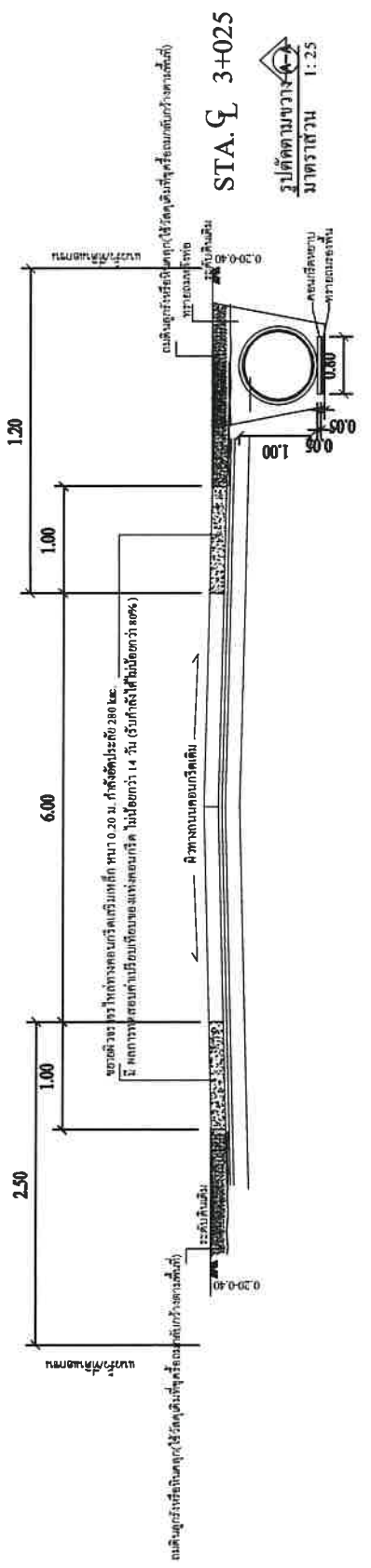
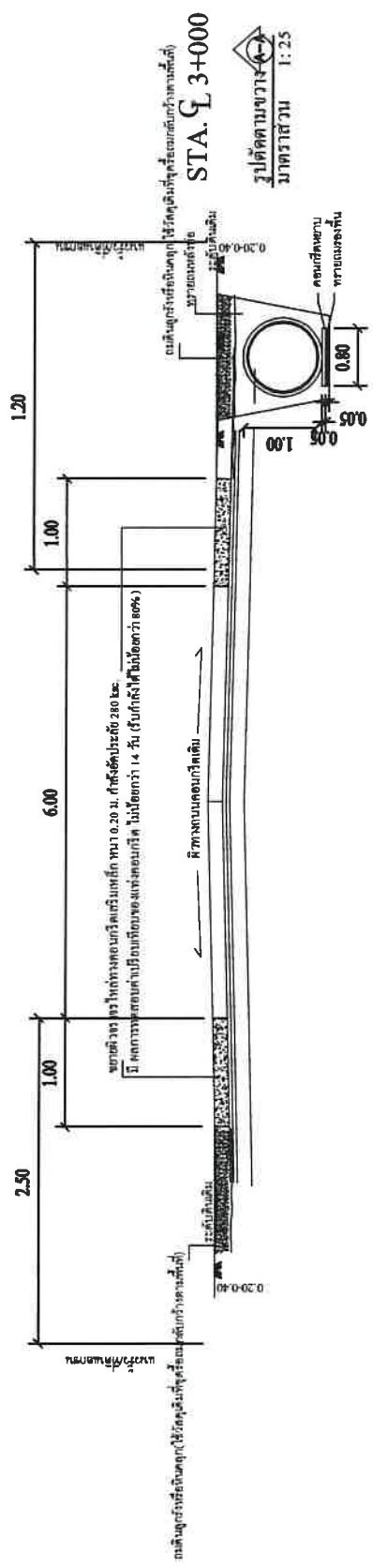
1. ค่าระดับก่อนสร้าง + - อาจมีการเปลี่ยนแปลงแนว ให้ใช้แนวลอนเดิม - อาจมีการเปลี่ยนแปลง

นายอนุสรณ์ สุวรรณ

ผู้อำนวยการกองช่าง

นายช่างโยธาชำนาญงาน

		แบบ	โครงการ
		กองช่างโยธาจราจร ถนน คสล. รหัสทางหลวง รร - 0 60 - 002 ตามทางวิ่งเส้นที่ 4 - บ้านฝางงาน หมู่ที่ 7 ต. จอมสวรรค์ อ. แม่น้ำ จ. เชียงราย	
เขียนแบบสำรวจ		นายเอกพงษ์ กองปะติ นายช่างโยธาชำนาญงาน	
ตรวจสอบ		นายอนุสรณ์ สุวรรณ ผู้อำนวยการกองช่าง	
เห็นชอบ		นางสาวพิชิต จงคำ รองปลัดองค์การบริหารส่วนตำบล	
อนุมัติ		นายวิชาญ ไชยธรรมานนท์ ปลัดองค์การบริหารส่วนตำบล	
นายเอกพงษ์ กองปะติ		นายสมพงษ์ พุเจริญ นายกองค์การบริหารส่วนตำบลจอมสวรรค์	
		แผนที่	



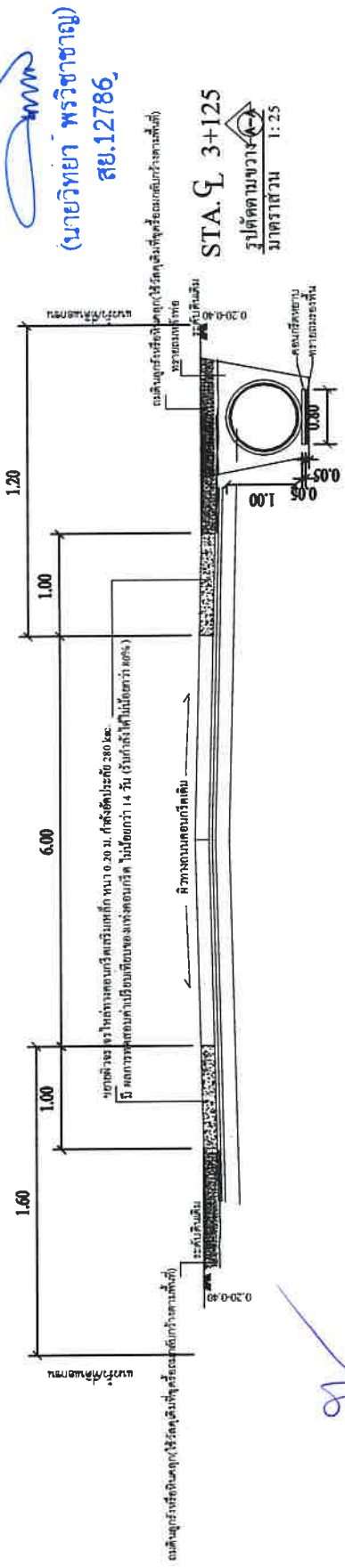

(นายวิชาญ ไชยธรรมานนท์)
สย.12786

นายวิชาญ ไชยธรรมานนท์
สย.12786

นายวิชาญ ไชยธรรมานนท์

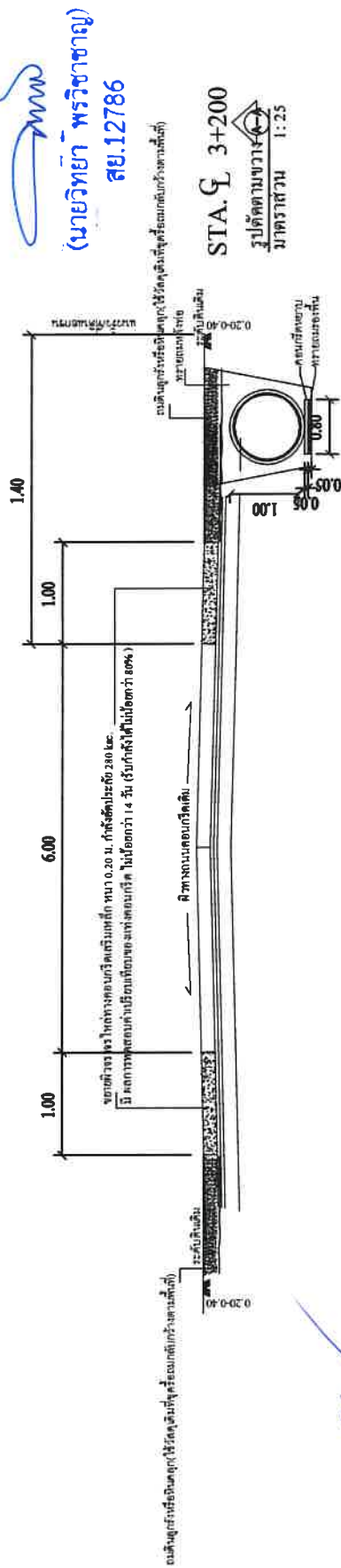
นายวิชาญ ไชยธรรมานนท์

นายวิชาญ ไชยธรรมานนท์
ผู้อำนวยการกองช่าง



(นายณฐกร ณ รัตน์)
ผู้อำนวยการกองช่าง

МІСЬКОМУ РАЙОНУ



หมายเหตุ

นายบุญโฮม จามะขันธ์

การฝึกอบรม (Training)

Artemisa



แบบ	โครงการ
-----	---------

๑๓ ราชบัณฑิตยสถาน ๒๕๒๕

บัญชี: ๖๖๖ - ๐ ๕๐ - ๐๐๒

๑. จอมพลพรรค อ. แม่จัน จ. เชียงราย

เขียนแบบ/สำรวจ

นายเอกพงษ์ กองมณี
นายช่างโยธาชำนาญงาน

0654

นายณฐกร ณ วรรณ
ผู้อำนวยการกองช่าง

การวางผังเมือง

นางพัทธ์พิ้ง วงศ์ธานี
รองปลัดองค์การบริหารส่วนตำบล

ផ្ទាំងទាប

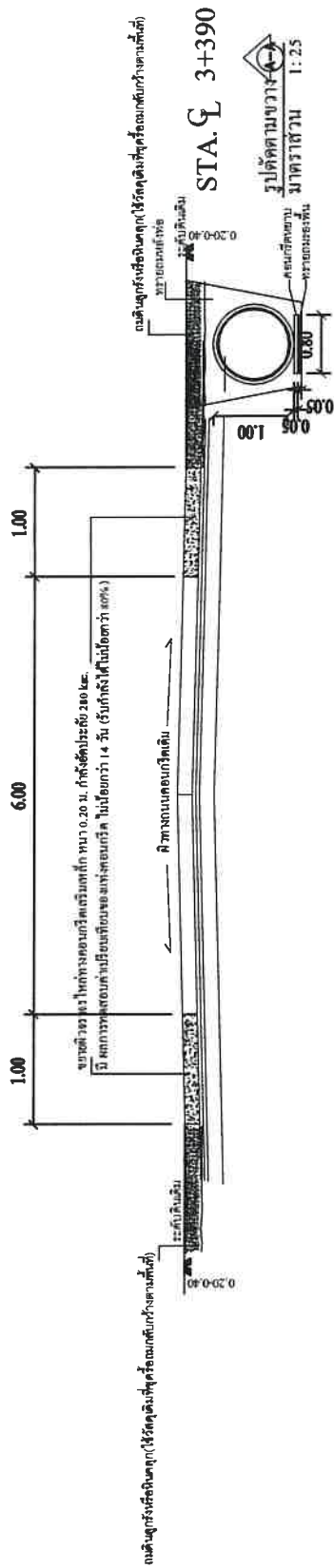
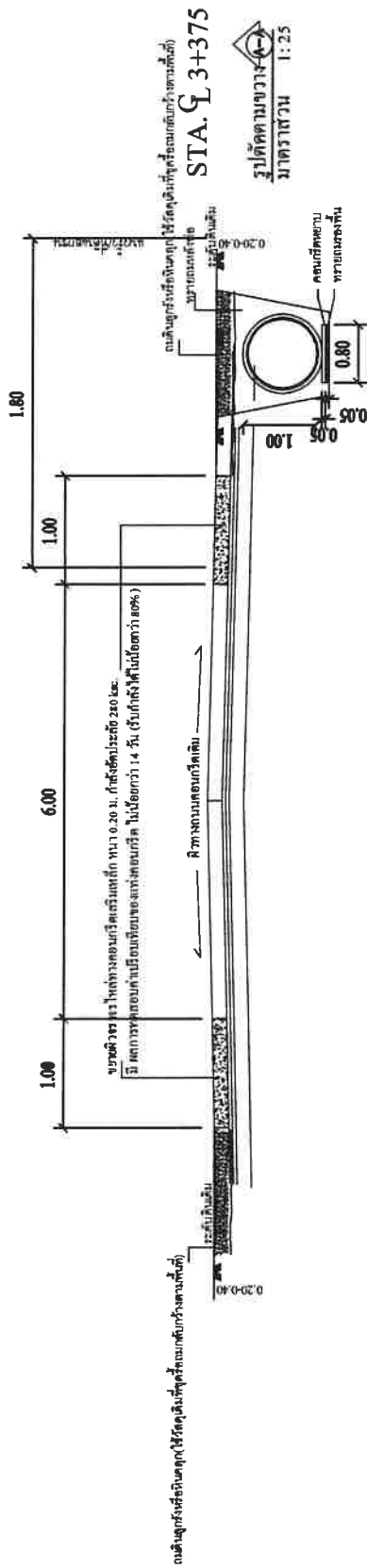
นายวิชาญ ไชยธรรมานนท์
ปลัดองค์การบริหารส่วนตำบล

อนันต์

นายสมพงษ์ หู่เจริญ

ายกองก้การบรหการส่วนค้บสจอบมสวรค้

புதுமையா



(นายวิทยา พรวิชาชาญ)
สย.12786

સંધ.12786

กรมส่งเสริมการค้าระหว่างประเทศ กระทรวงพาณิชย์

ผู้ชำนาญการกองช่าง
(เทศบาลนครขอนแก่น สุวรรณ)


ค.จะคับก่อสร้าง +- อาจมีการเปลี่ยนแปลงแนว ให้ใช้แนวดมเนิน+ อาจมีการเปลี่ยนแปลง

รายละเอียดประกอบแบบ

ป้ายมาตรฐานสำหรับประชาสัมพันธ์โครงการขององค์การบริหารส่วนตำบลจอมสวรรค์

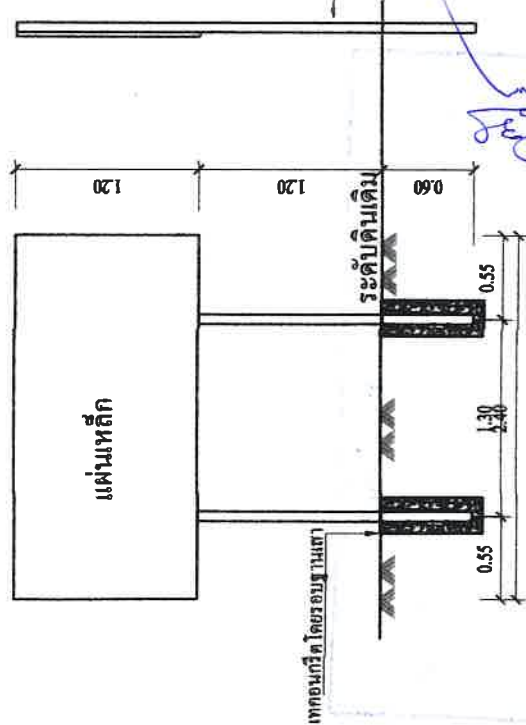
เหล็ก 1"x1" เชื่อมติดแผ่นเหล็ก

1. แบบป้ายประชาสัมพันธ์โครงการก่อสร้าง (แบบถาวร)

 <p>โครงการก่อสร้างขององค์การบริหารส่วนตำบล จอมสวรรค์ อ.แม่เงิน จ.เชียงราย โทร 053-664856</p> <p>ก่อสร้างขยายผิวจราจร ถนน คสล. รหัสทางหลวง รร - 80 - 002</p>	
<p>สถานที่: ตำบลบ้านสัก หมู่ 4 - บ้านคุ้มฝั่งงาน หมู่ 7 ค. จอมสวรรค์ อ. แม่เงิน จ. เชียงราย</p> <p>งบประมาณ: บาท (.....)</p> <p>วันเริ่มสัญญา: วันสิ้นสุดสัญญา: ผู้รับจ้าง: ผู้ควบคุมงาน:</p>	<p>กรมการจราจร</p> <p>1. 2. 3.</p>
<p>ระยะเวลาการรับคิชอบในการประกันการก่อสร้าง 2 ปี</p>	



รูปแปลน 1:25



รูปด้านหน้า 1:25

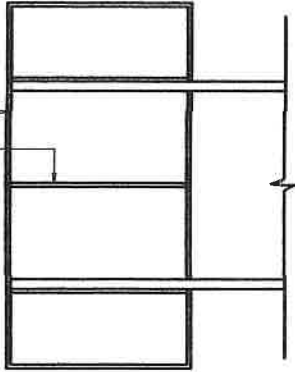
(นายณฐกร สุวรรณ)
ผู้อำนวยการกองช่าง

รายการประกอบแบบ

1. เสา ป้ายสี่เหลี่ยม 2 ด้าน ใช้สีน้ำมัน ก่อนทาสีจริง ให้ทาสีกันสนิมก่อน 2 ครั้ง
2. ตัวหนังสือสีขาว
3. ขนาดตัวหนังสือที่กำหนดตามความเหมาะสม ข้อความแบบที่กำหนดข้างบน
4. แผ่นเหล็ก ขนาด กว้าง 1.20 เมตร ยาว 2.40 เมตร
5. จุดติดตั้งป้ายกำหนดตามความเหมาะสม ให้สามารถมองเห็นได้ชัดเจน


แบบ มาตรฐาน

ป้ายประชาสัมพันธ์
โครงการก่อสร้าง
อบต.จอมสวรรค์



(นายวิทยา พรวิชาชาญ)
สย.12786

2. แบบป้ายประชาสัมพันธ์โครงการก่อสร้าง (แบบชั่วคราว) หักท้าย

 <p>โครงการก่อสร้างขององค์การบริหารส่วนตำบล จอมสวรรค์ อ.แม่เงิน จ.เชียงราย โทร 053-664856</p> <p>ก่อสร้างขยายผิวจราจร ถนน คสล. รหัสทางหลวง รร - 80 - 002</p>	
<p>สถานที่: ตำบลบ้านสัก หมู่ 4 - บ้านคุ้มฝั่งงาน หมู่ 7 ค. จอมสวรรค์ อ. แม่เงิน จ. เชียงราย</p> <p>ผู้รับจ้าง: สัญญา: วันที่: รวมค่าก่อสร้าง: บาท (.....)</p>	<p>กรมการจราจร</p> <p>1. 2. 3.</p>
<p>งานก่อสร้างรั้วนี้ สร้างด้วยเงินภาษีของบ้าน</p>	

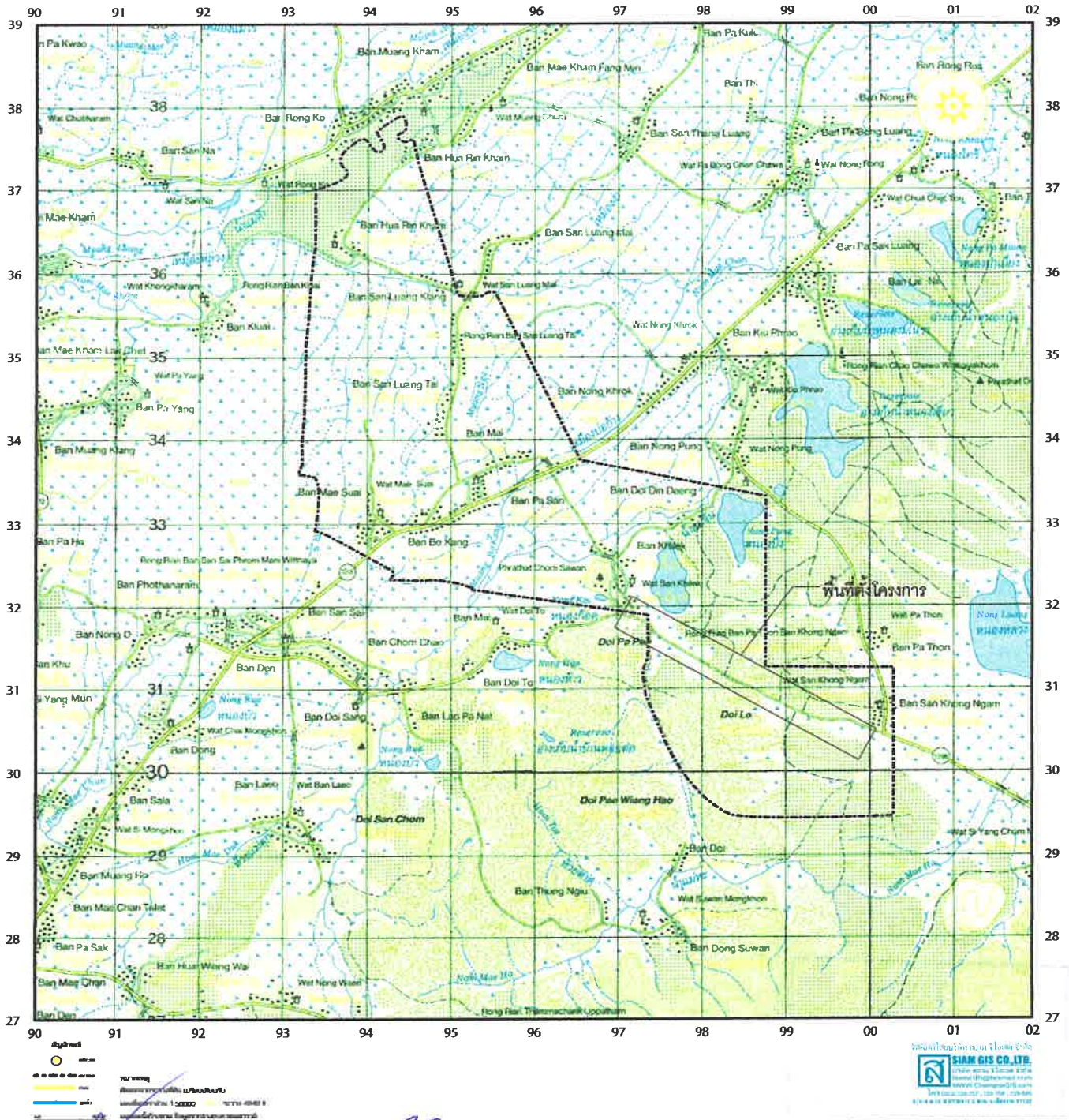
หมายเหตุ: ป้ายขนาด 1.20 x 2.40 เมตร

ใช้เฉพาะสำหรับงานก่อสร้างขนาดเล็ก ใช้ขนาดตัวอักษร โคฟตามความ

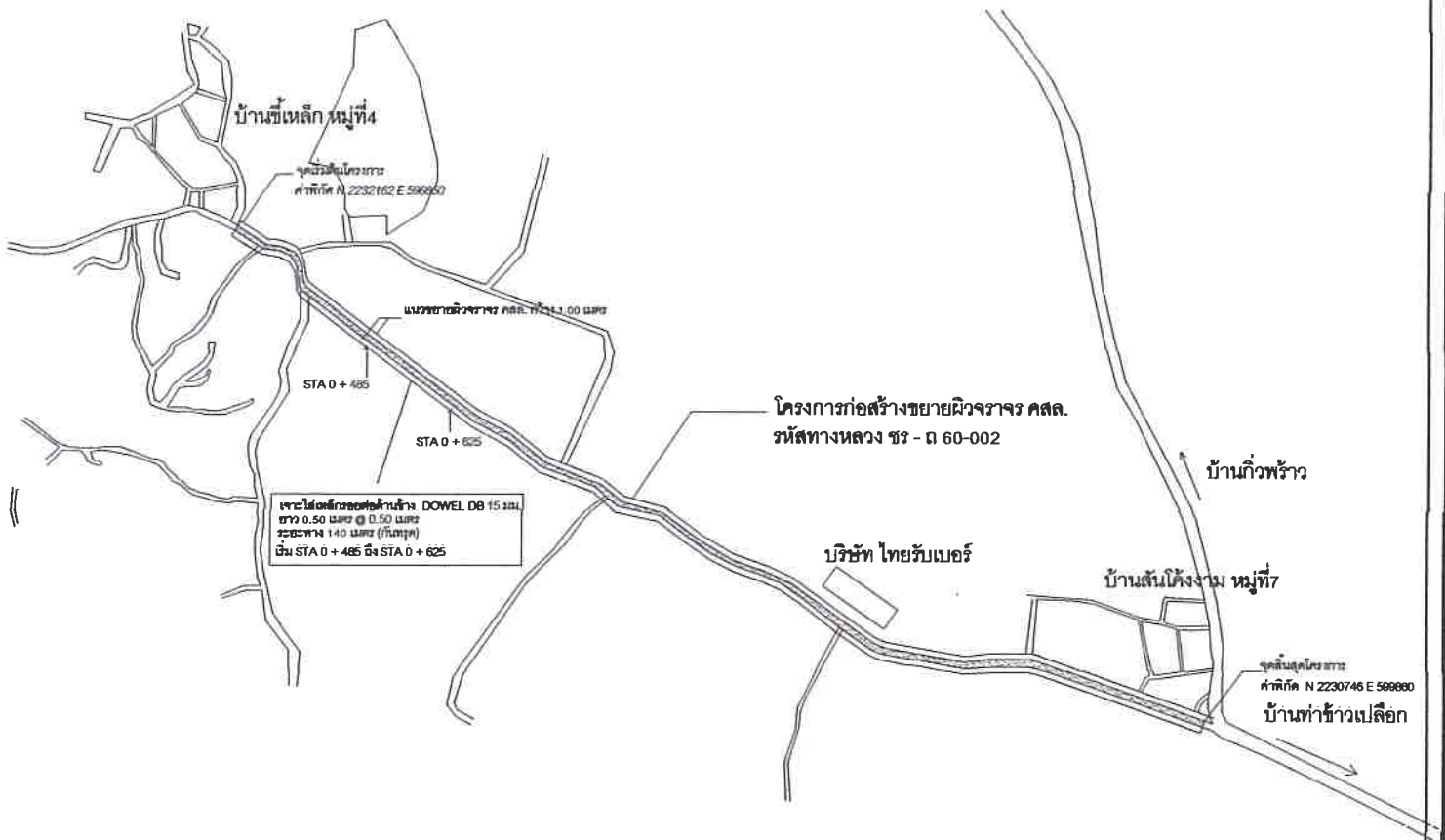
สามารถมองเห็นได้ชัดเจน

(นายเอกพงษ์ กอระนิ)
นายช่างบริหารงานช่าง

แผนที่แสดงแนวเขตการปกครอง องค์การบริหารส่วนตำบลจอมสวรรค์ อำเภอแม่จัน จังหวัดเชียงราย



<p>(นายณฐกรณ สุวรรณ) ผู้อำนวยการกองช่าง</p>	<p>(นายบุญโชค จามบอ) หัวหน้าสำนักงาน</p>	<p>(นายเอกพงษ์ กองมณี) นายช่างโยธาชำนาญงาน</p>	<p>สำรวจ/เขียนแบบ</p> <p>นายเอกพงษ์ กองมณี นายช่างโยธาชำนาญงาน</p> <p>ตรวจสอบ</p> <p>นายณฐกรณ สุวรรณ ผู้อำนวยการกองช่าง</p> <p>ตรวจสอบ</p> <p>นางพลทิพย์ วงศ์ธานี รองปลัดองค์การบริหารส่วนตำบล</p> <p>เห็นชอบ</p> <p>นายวิภาญ โสภณธรรมนท์ ปลัดองค์การบริหารส่วนตำบล</p> <p>อนุมัติ</p> <p>นายสมพงษ์ ฟูเจริญ นายกองค์การบริหารส่วนตำบลจอมสวรรค์</p>
<p>โครงการ</p> <p>ก่อสร้างขยายผิวจราจร ถนน คสล.</p> <p>รหัสทางหลวง ขร - 60 - 002</p> <p>สายทางบ้านขี้เหล็ก หมู่ที่ 4 - บ้านสันโค้งงาม หมู่ที่ 7</p> <p>ต. จอมสวรรค์ อ. แม่จัน จ. เชียงราย</p>			



(นายณฐกรธรรม สุวรรณ)
ผู้อำนวยการกองช่าง

(นายบุญโชค จอมบ่อ)
หัวหน้าสำนักงานปศุสัตว์

(นายเอกพจน์ กองระธิ)
นายก อบจ.พิจิตร

แผนที่โดยสังเขป

มาตราส่วน 1:1000



โครงการ

ก่อสร้างขยายผิวจราจร ถนน คสล.

รหัสทางหลวง ชร - ๓ 60 - 002

สายทางบ้านเข็เหล็ก หมู่ที่ 4 - บ้านสันโค้งงาม หมู่ที่ 7

ต. จอมสวรรค์ อ. แม่จัน จ. เชียงราย

เครื่องหมาย

- แนวเขตที่ดิน
- เขตตำบล เขตองค์การบริหารส่วนตำบล
- เขตหมู่บ้าน
- ทางหลวง ตาม รพช.
- ถนนลูกรัง พื้นถนนคอนกรีต
- สะพาน
- แม่น้ำ คลอง ห้วย
- อ่างเก็บน้ำ ท่อส่งน้ำ
- คลองส่งน้ำ คลองระบายน้ำ
- คันดินคันนา
- ภูเขา ควบ ดิน

ผังโครงการขยายผิวจราจร

- ถนนเดิม
- ถนนเดิมปรับปรุง
- ถนนเดิมขยาย
- ถนนโครงการ
- ความกว้างของถนน
- ก- ขนาดเดิม ๑๐.๐๐ เมตร
- ข- ขนาดเดิม ๑๐.๐๐ เมตร
- ค- ขนาดเดิม ๑๐.๐๐ เมตร

- ๑ สถานีตำรวจ
- ๒ สถานีอนามัย
- ๓ โรงเรียน วัด ศาลา
- ๔ วัด ศาลา

สำรวจ/เขียนแบบ	นายเอกพจน์ กองระธิ นายช่างโยธาชำนาญงาน
ตรวจสอบ	นายณฐกรธรรม สุวรรณ ผู้อำนวยการกองช่าง
ตรวจสอบ	นางพลับพลึง วงศ์ธานี รองปลัดองค์การบริหารส่วนตำบล
เห็นชอบ	นายวิชาญ ไชยวรรณ ปลัดองค์การบริหารส่วนตำบล
อนุมัติ	นายสมพงษ์ ทุเจริญ นายกองค์การบริหารส่วนตำบลจอมสวรรค์